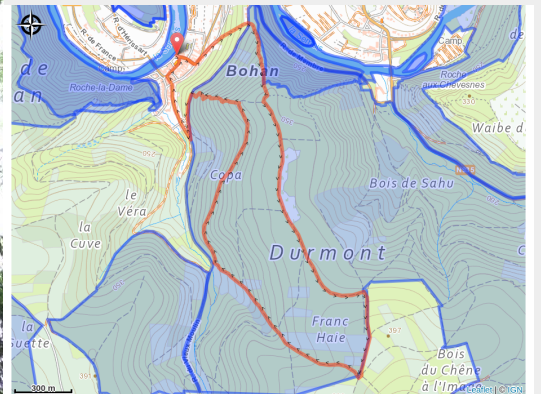


Le Chêne à l'Image - Bohan



(MTPBA)



Infos pratiques

Pratique : Pédestre

Longueur : 5.9 km

Dénivelé positif : 321 m

Difficulté : Difficile

Type : Boucle

Itinéraire

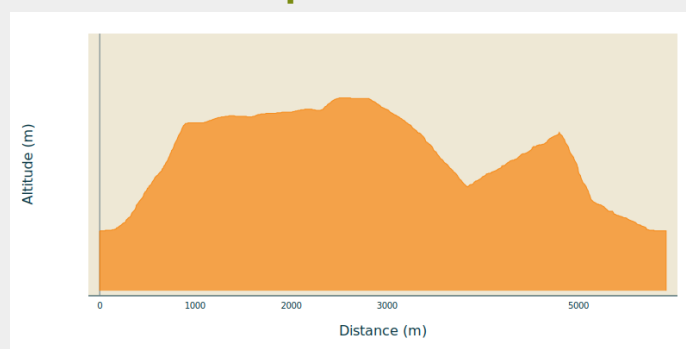
Départ : 5550 - Bohan

Arrivée : 5550 - Bohan

Balisage : ◆ Losange - Vert

Communes : 1. Vresse-sur-Semois

Profil altimétrique

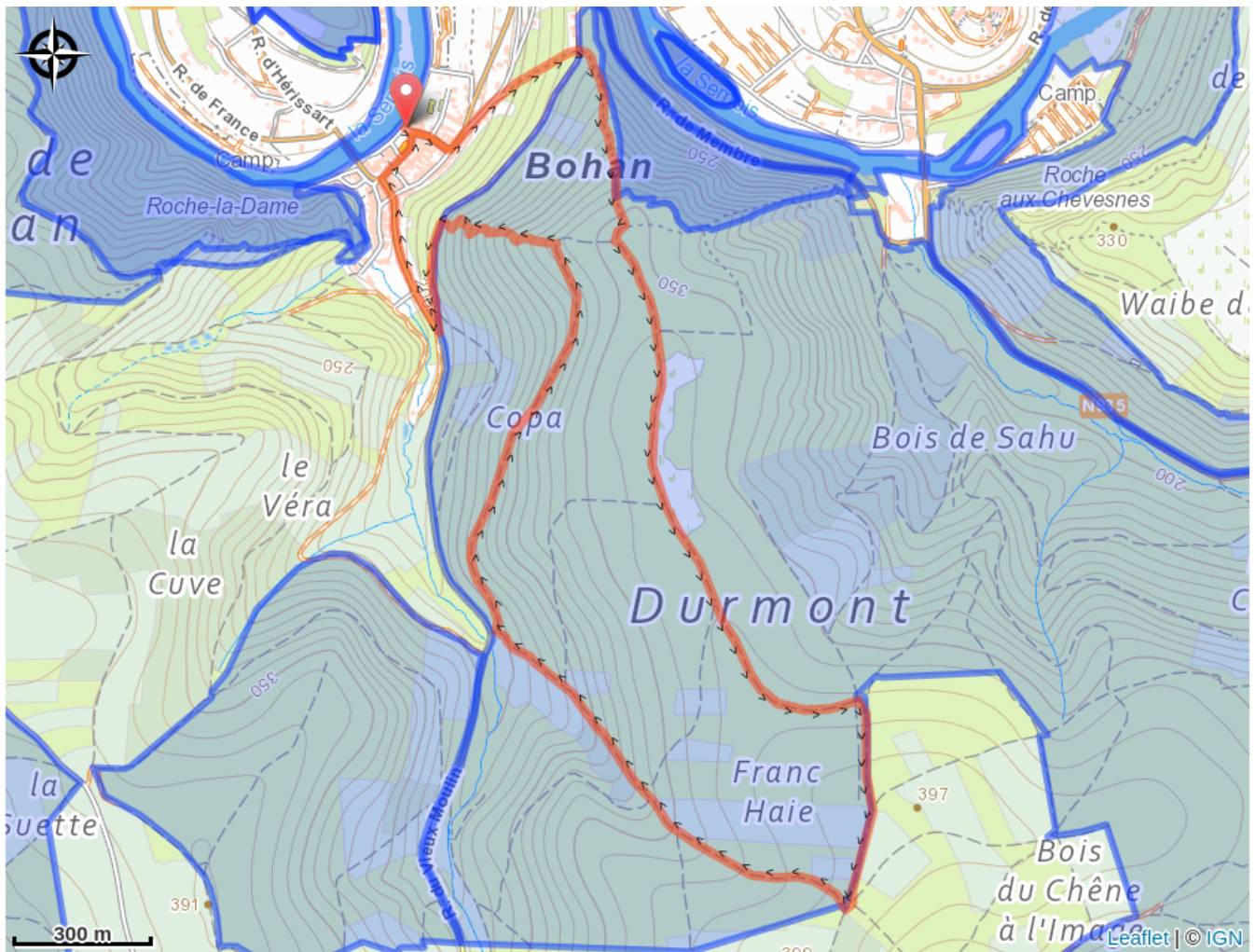


Altitude min 170 m Altitude max 395 m

La randonnée commence par une montée raide jusqu'au point de vue des 8 Semois à 345 m d'altitude. Deux kilomètres plus loin, vous trouverez le Chêne à l'Image juste avant une séparation des randonnées n° 39 et 40.

Sur un chemin caillouteux, le sentier descend jusqu'à la route d'où il monte à nouveau à travers la forêt en direction du village.

Sur votre route...



Toutes les informations pratiques

Zones de sensibilité environnementale

Le long de votre itinéraire, vous allez traverser des zones de sensibilité liées à la présence d'une espèce ou d'un milieu particulier. Dans ces zones, un comportement adapté permet de contribuer à leur préservation. Pour plus d'informations détaillées, des fiches spécifiques sont accessibles pour chaque zone.

Vallée de la Semois en aval d'Alle

Période de sensibilité :

Contact :

[Biodiversité Wallonie](#)



Bohan-Membre (Vresse-sur-Semois)

Période de sensibilité :

Contact :

[Biodiversité Wallonie](#)

Site de grand intérêt biologique

Ile de Membre (Vresse-sur-Semois)

Période de sensibilité :

Contact :

[Biodiversité Wallonie](#)

Site de grand intérêt biologique

Membre (Ile de)

Période de sensibilité :

Contact :

[Biodiversité Wallonie](#)

Zone humide d'intérêt biologique