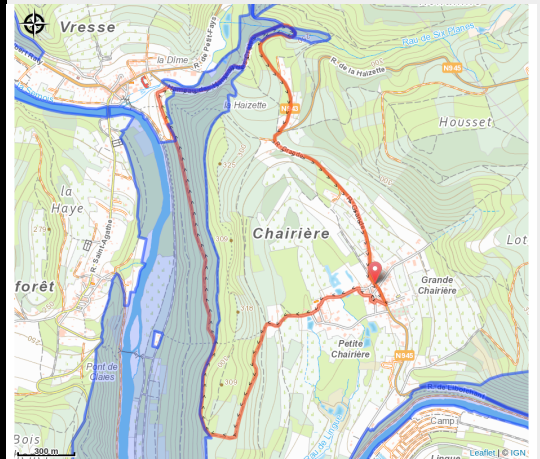


Circuit des Crêtes, ruisseau Nafraiture - VTT



No photo



Infos pratiques

Pratique : VTT

Longueur : 6.5 km

Dénivelé positif : 176 m

Type : Boucle

Itinéraire

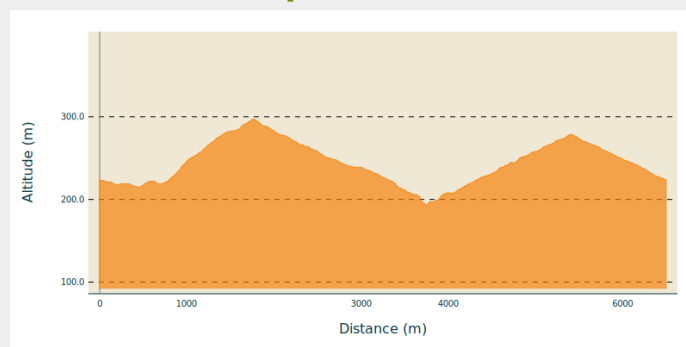
Départ : 5550 - Chairière

Arrivée : 5550 - Chairière

Balisage : 📍 N3 - Bleu

Communes : 1. Vresse-sur-Semois

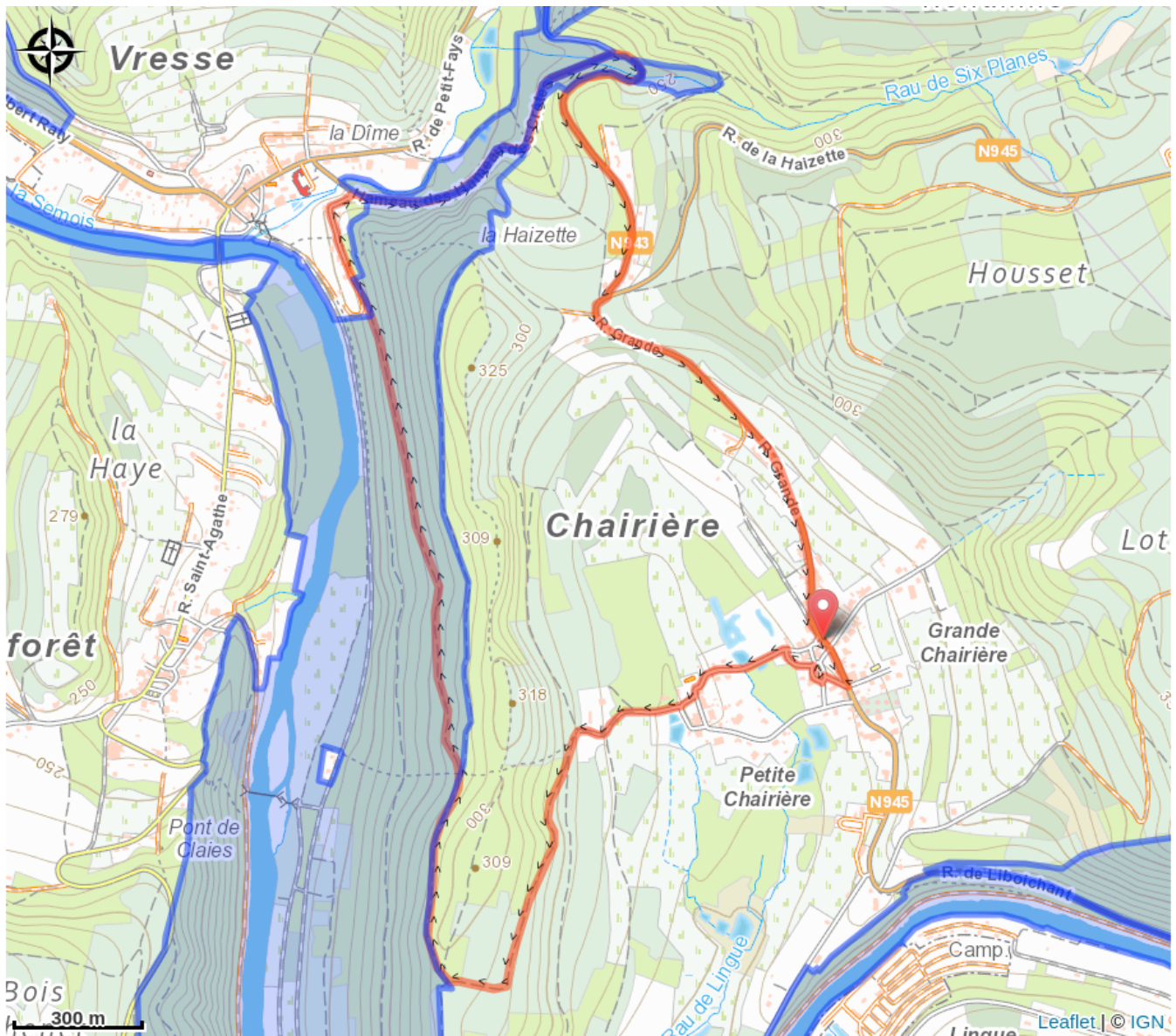
Profil altimétrique



Altitude min 192 m Altitude max 297 m

Circuit VTT à partir de Vresse-Sur-Semois

Sur votre route...



Toutes les informations pratiques

Zones de sensibilité environnementale

Le long de votre itinéraire, vous allez traverser des zones de sensibilité liées à la présence d'une espèce ou d'un milieu particulier. Dans ces zones, un comportement adapté permet de contribuer à leur préservation. Pour plus d'informations détaillées, des fiches spécifiques sont accessibles pour chaque zone.

Bassin du Ruisseau du Ru au Moulin

Période de sensibilité :

Contact :

[Biodiversité Wallonie](#)



Vallée de la Semois en aval d'Alle

Période de sensibilité :

Contact :

[Biodiversité Wallonie](#)



Bohan-Membre (Vresse-sur-Semois)

Période de sensibilité :

Contact :

[Biodiversité Wallonie](#)

Site de grand intérêt biologique

Chairière (Vresse-sur-Semois)

Période de sensibilité :

Contact :

[Biodiversité Wallonie](#)

Site de grand intérêt biologique

Forêt alluviale de Laforêt (Vresse-sur-Semois)

Période de sensibilité :

Contact :

[Biodiversité Wallonie](#)

Site de grand intérêt biologique

Ile du Pont de Claies (Vresse-sur-Semois)

Période de sensibilité :

Contact :

[Biodiversité Wallonie](#)

Site de grand intérêt biologique

Orchimont (Bièvre; Vresse-sur-Semois)

Période de sensibilité :

Contact :

[Biodiversité Wallonie](#)

Site de grand intérêt biologique

Ruisseau de Gros Fays (Bièvre; Vresse-sur-Semois)

Période de sensibilité :

Contact :

[Biodiversité Wallonie](#)

Site de grand intérêt biologique

Vresse-sur- Semois

Période de sensibilité :

Contact :

[Biodiversité Wallonie](#)

Réserve forestière