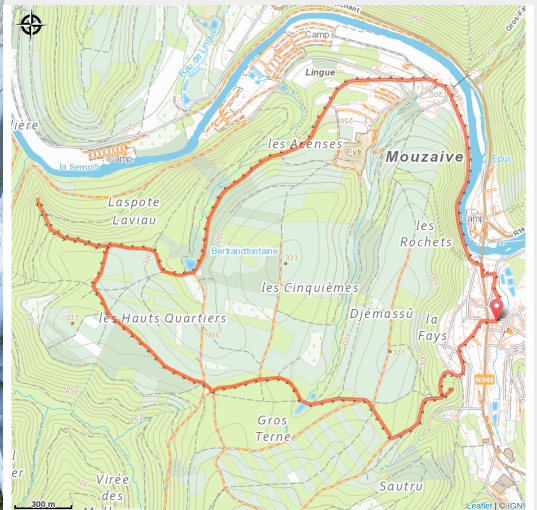


# VTT : Circuit des hauts quartiers



(MTBA)



## Infos pratiques

Pratique : Vélotouriste

Durée : 1 h

Longueur : 8.5 km

Dénivelé positif : 225 m

Difficulté : Moyen

Type : Boucle

# Itinéraire

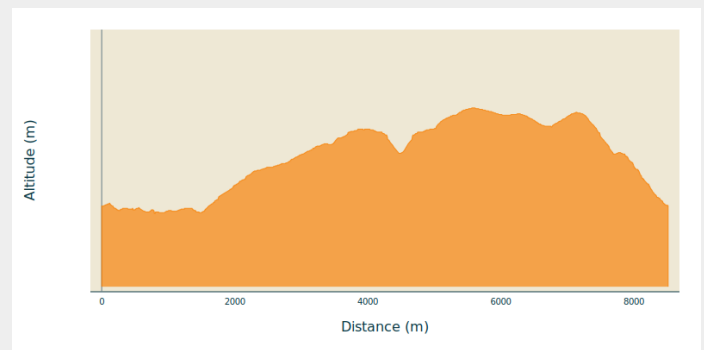
**Départ** : 5550 - Alle

**Arrivée** : 5550 - Alle

**Balisage** : 🟡 N3 (Vététiste) - Vert

**Communes** : 1. Vresse-sur-Semois

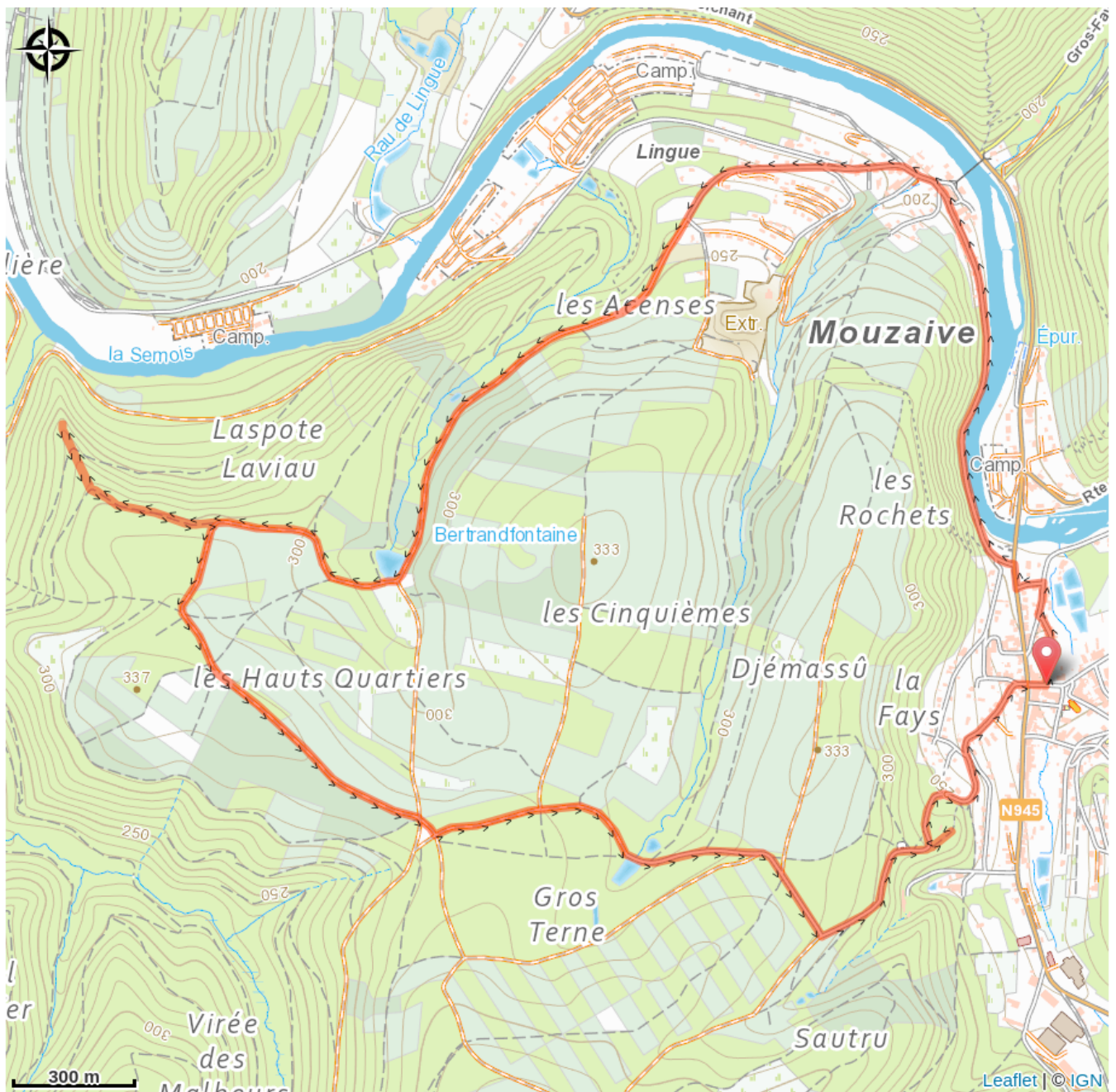
## Profil altimétrique



Altitude min 189 m Altitude max 333 m

Partez pour une belle envolée VTT familiale à la découverte des villages typique de Alle et Mouzaive et leurs ressourssantes forêts. Approchez nos vieilles pierres avec les ruines du village de Bertrand Fontaine et du site architectural de défense de Laspote Laviau et son point de vue stratégique. Grimpez le belvédère et retrouvez une magnifique vue sur la vallée et la Semois. Petite surprise en fin de promenade pour faire chauffer vos freins.

# Sur votre route...



# Toutes les informations pratiques