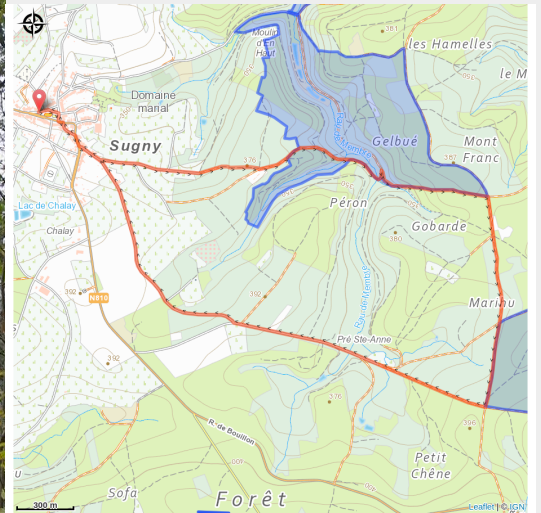


Le Marihus



(MTPBA)



Infos pratiques

Pratique : Pédestre

Durée : 2 h

Longueur : 7.2 km

Dénivelé positif : 171 m

Difficulté : Facile

Type : Boucle

Itinéraire

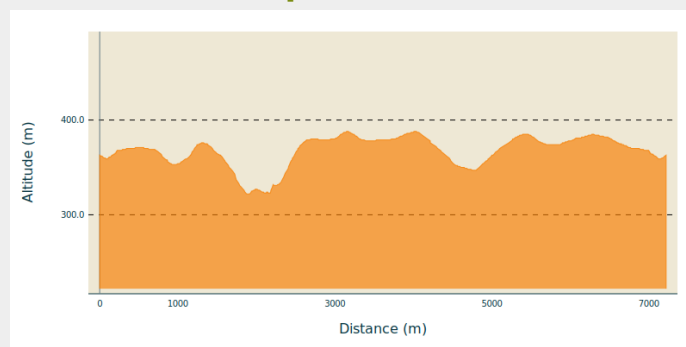
Départ : 5550 - Sugny

Arrivée : 5550 - Sugny

Balisage : ■ Rectangle horizontal - Vert

Communes : 1. Vresse-sur-Semois

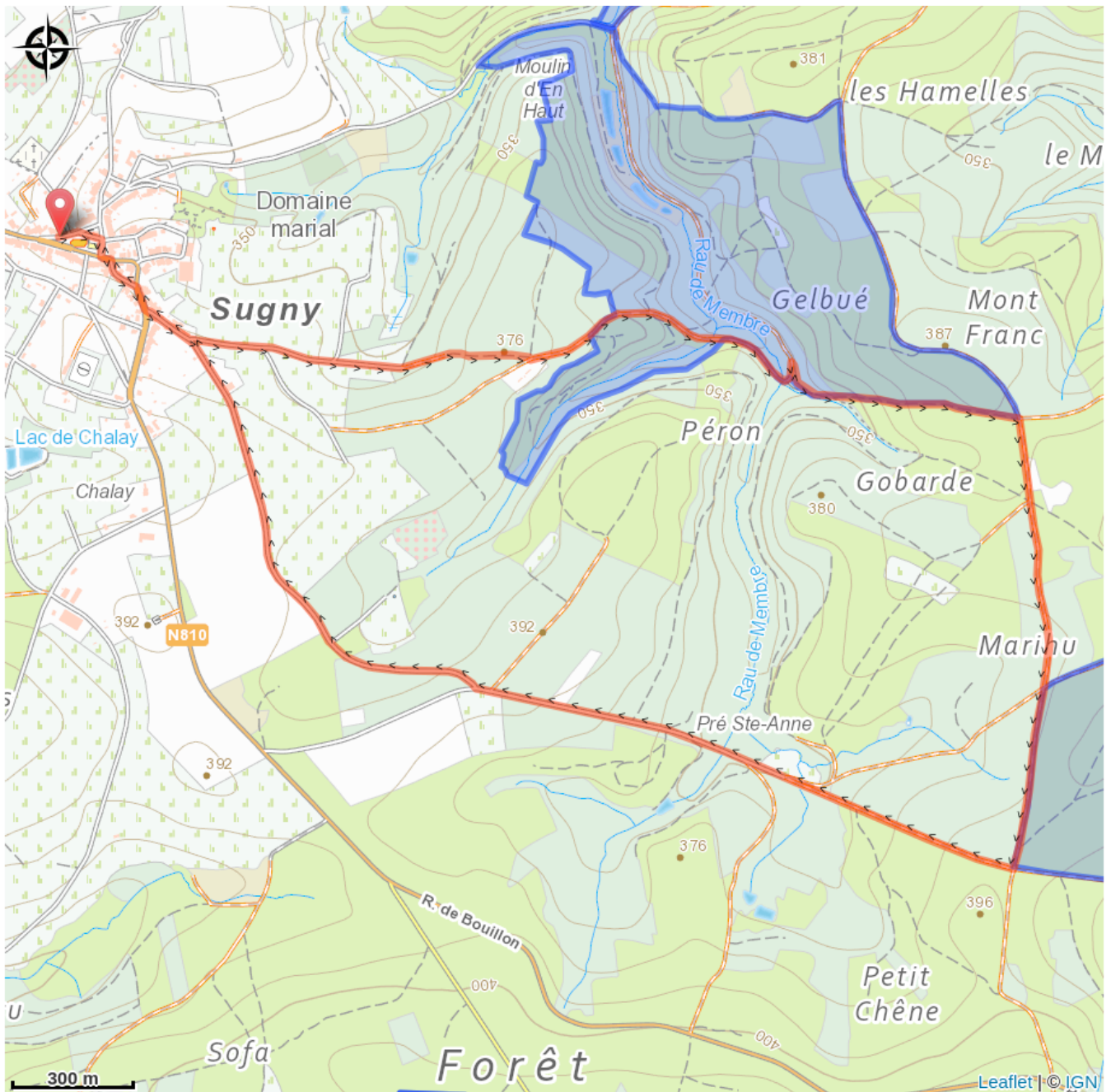
Profil altimétrique



Altitude min 322 m Altitude max 388 m

Promenade tranquille en forêt au départ de Sugny. Cette promenade est une version raccourcie du circuit n° 46 Pinsaumont.

Sur votre route...



Toutes les informations pratiques

Zones de sensibilité environnementale

Le long de votre itinéraire, vous allez traverser des zones de sensibilité liées à la présence d'une espèce ou d'un milieu particulier. Dans ces zones, un comportement adapté permet de contribuer à leur préservation. Pour plus d'informations détaillées, des fiches spécifiques sont accessibles pour chaque zone.

Vallée du Ruisseau de Rebais

Période de sensibilité :

Contact :

[Biodiversité Wallonie](#)



Vallée du Ruisseau de la Goutelle

Période de sensibilité :

Contact :

[Biodiversité Wallonie](#)



Vallée de la Semois en aval d'Alle

Période de sensibilité :

Contact :

[Biodiversité Wallonie](#)

