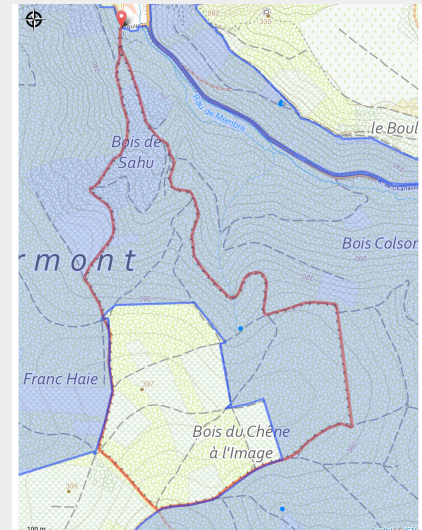


# Le chêne à l'image - Membre



(Libre de droit)



## Infos pratiques

Pratique : Pédestre

Durée : 1 h 45

Longueur : 4.8 km

Dénivelé positif : 238 m

Difficulté : Moyen

Type : Boucle

# Itinéraire

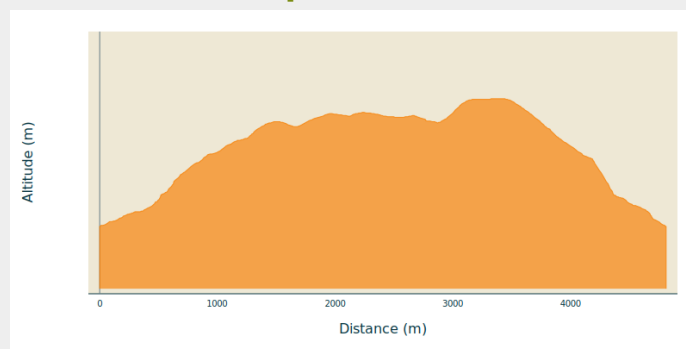
**Départ** : 5550 - Membre

**Arrivée** : 5550 - Membre

**Balisage** : ■ Rectangle horizontal - Rouge

**Communes** : 1. Vresse-sur-Semois

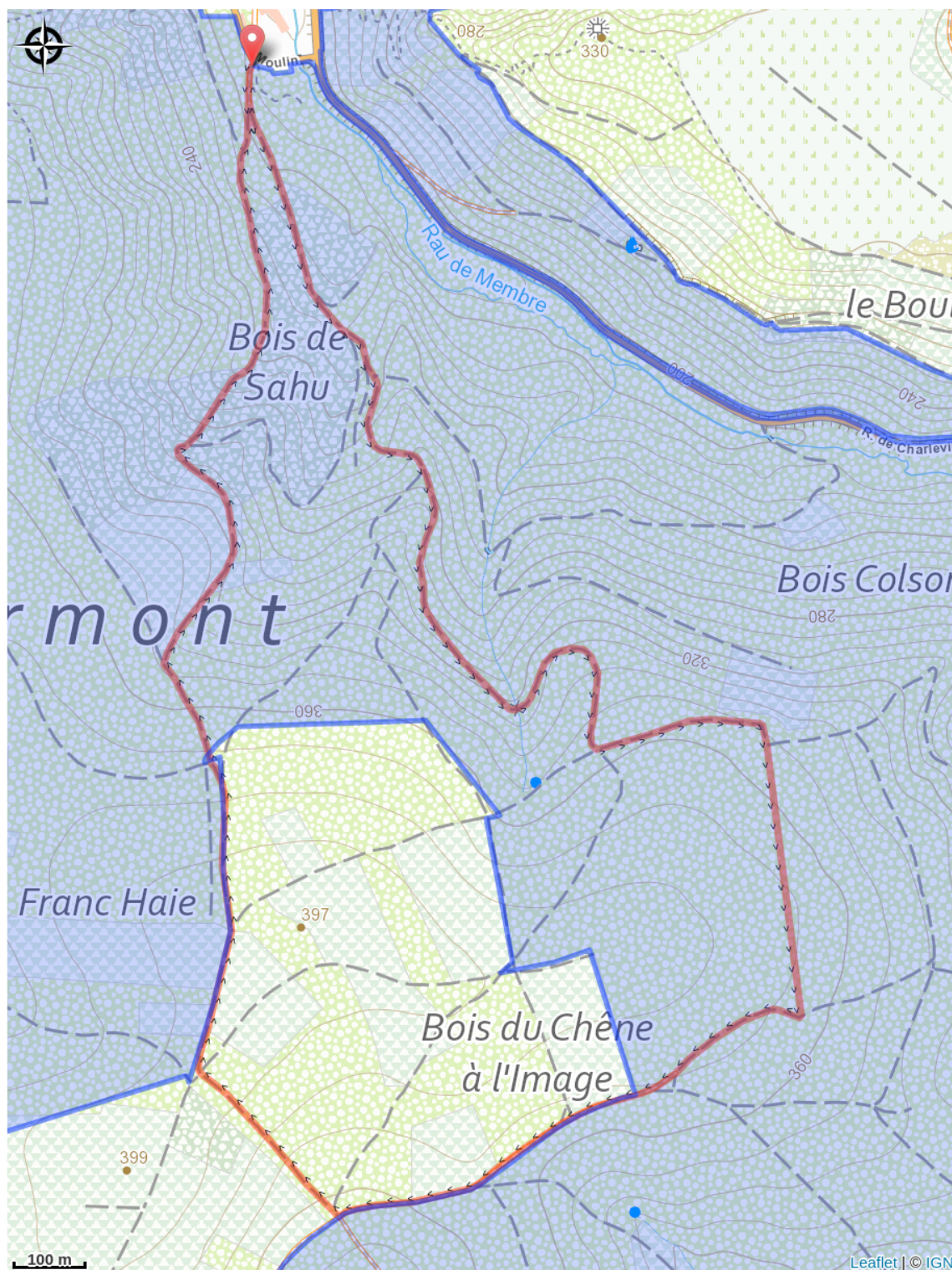
## Profil altimétrique



Altitude min 189 m Altitude max 395 m

Courte promenade sur les hauteurs de Membre assez sportive à cause du dénivelé.

# Sur votre route...



# Toutes les informations pratiques

# Zones de sensibilité environnementale

Le long de votre itinéraire, vous allez traverser des zones de sensibilité liées à la présence d'une espèce ou d'un milieu particulier. Dans ces zones, un comportement adapté permet de contribuer à leur préservation. Pour plus d'informations détaillées, des fiches spécifiques sont accessibles pour chaque zone.

## Vallée de la Semois en aval d'Alle

Période de sensibilité :

Contact :

[Biodiversité Wallonie](#)



### Bohan-Membre (Vresse-sur-Semois)

Période de sensibilité :

Contact :

[Biodiversité Wallonie](#)

Site de grand intérêt biologique

## Ile de la Roche aux Chevesnes (Vresse-sur-Semois)

Période de sensibilité :

Contact :

[Biodiversité Wallonie](#)

Site de grand intérêt biologique

## Ile de Membre (Vresse-sur-Semois)

Période de sensibilité :

Contact :

[Biodiversité Wallonie](#)

Site de grand intérêt biologique

## Membre (Ile de)

Période de sensibilité :

Contact :

[Biodiversité Wallonie](#)

