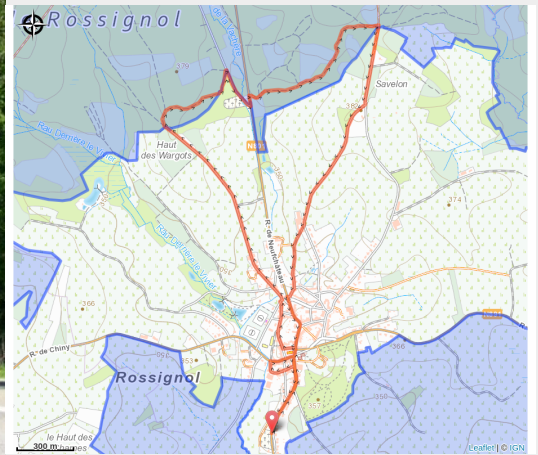


La promenade balisée permanente "Sur les traces de 14-18"



(Libre de droit)



Infos pratiques

Pratique : Pédestre

Longueur : 6.5 km

Dénivelé positif : 90 m

Difficulté : Moyen

Type : Boucle

Itinéraire

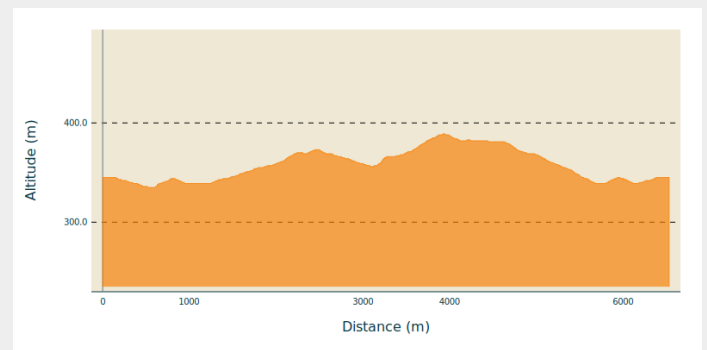
Départ : 6730 - Rossignol

Arrivée : 6730 - Rossignol

Balisage : Aucune signalétique

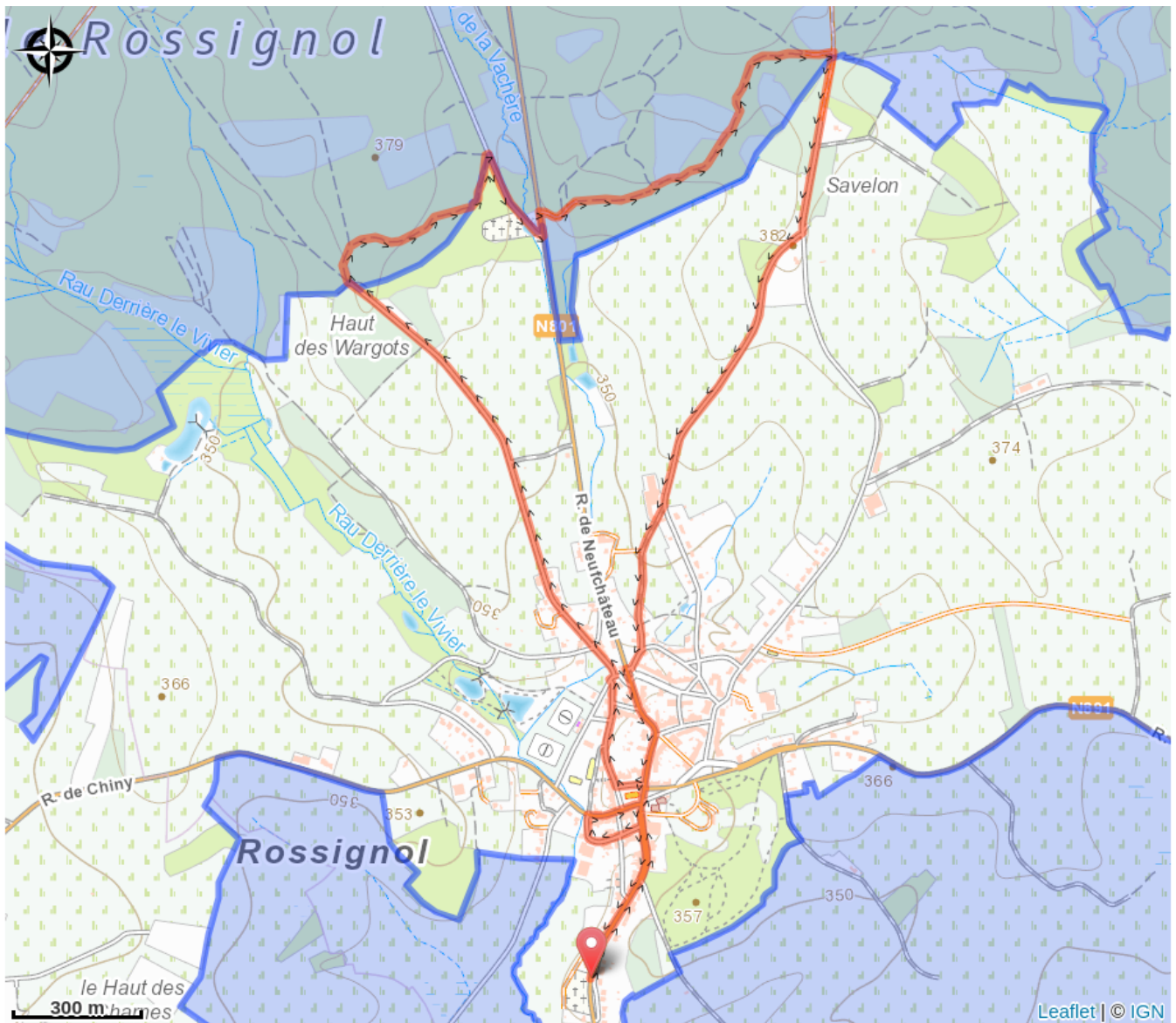
Communes : 1. Tintigny

Profil altimétrique



Altitude min 335 m Altitude max 389 m

Sur votre route...



Toutes les informations pratiques

Zones de sensibilité environnementale

Le long de votre itinéraire, vous allez traverser des zones de sensibilité liées à la présence d'une espèce ou d'un milieu particulier. Dans ces zones, un comportement adapté permet de contribuer à leur préservation. Pour plus d'informations détaillées, des fiches spécifiques sont accessibles pour chaque zone.

Bassin de la Semois entre Tintigny et Jamoigne

Période de sensibilité :

Contact :

[Biodiversité Wallonie](#)



Prés Thibaut (Chiny; Tintigny)

Période de sensibilité :

Contact :

[Biodiversité Wallonie](#)

Site de grand intérêt biologique

Breuvanne

Période de sensibilité :

Contact :

[Biodiversité Wallonie](#)

Réserve naturelle agréée

La Civanne autour de Rossignol (Habay; Légglise; Tintigny)

Période de sensibilité :

Contact :

[Biodiversité Wallonie](#)

Site de grand intérêt biologique