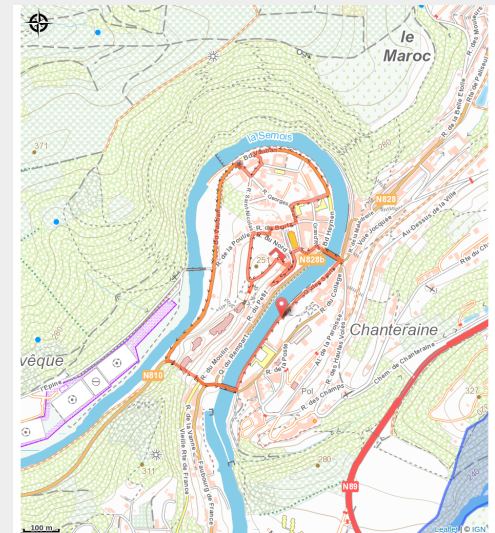


Bouillon City Walk (Circuit historique de Bouillon)



Infos pratiques

Pratique : Pédestre

Longueur : 3.0 km

Dénivelé positif : 78 m

Type : Boucle

Itinéraire

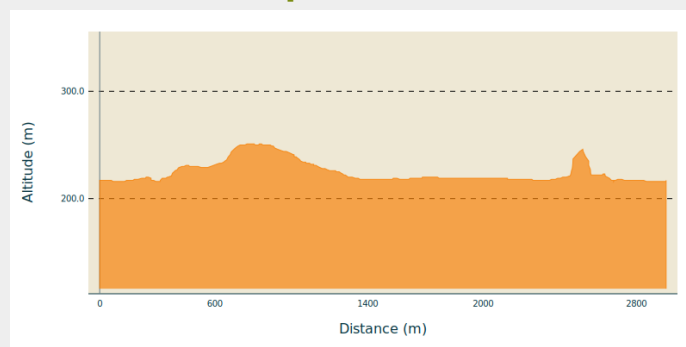
Départ : 6830 - Bouillon

Arrivée : 6830 - Bouillon

Balisage : Aucune signalétique

Communes : 1. Bouillon

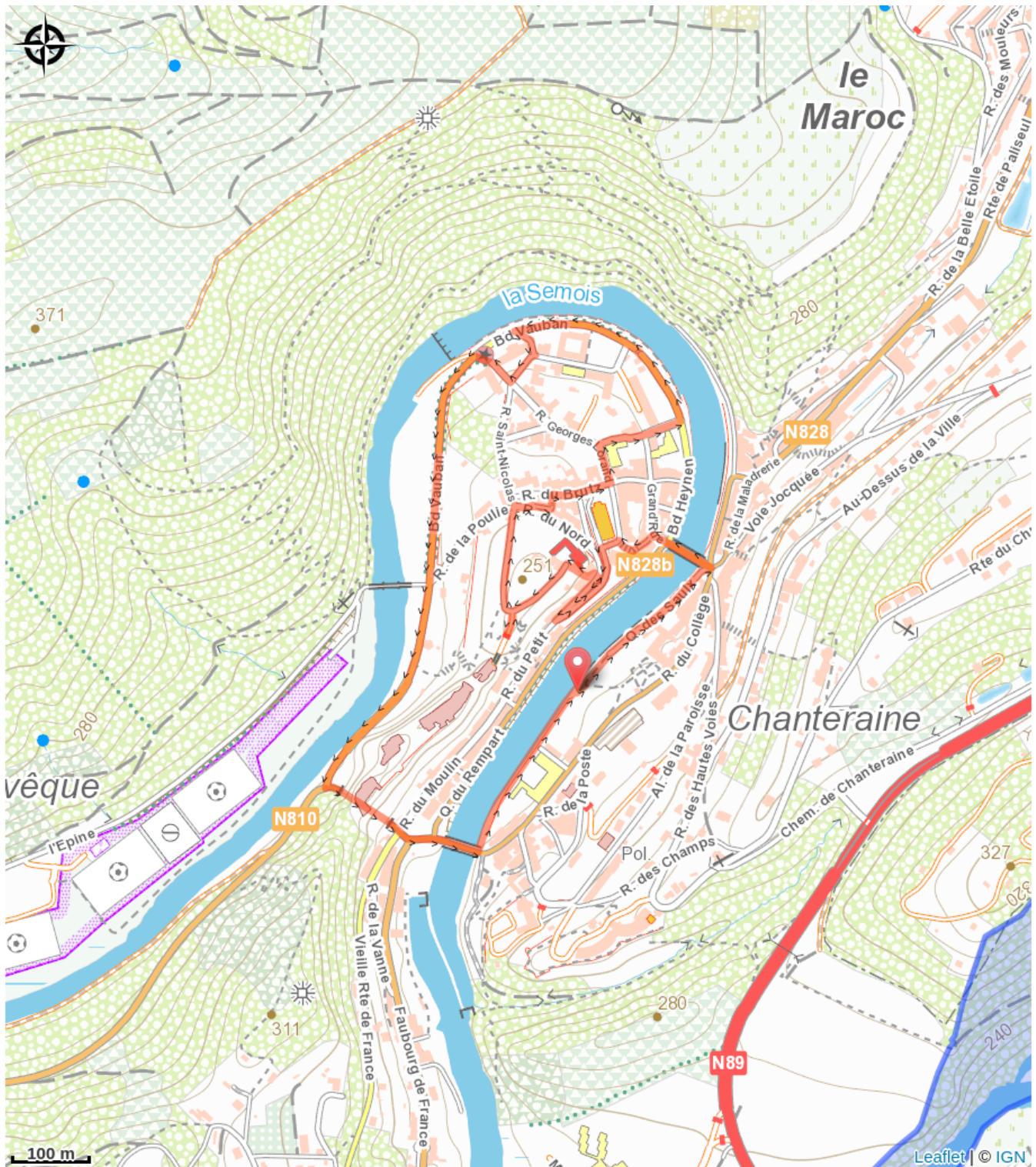
Profil altimétrique



Altitude min 216 m Altitude max 251 m

A la découverte de la ville de Bouillon.

Sur votre route...



Toutes les informations pratiques

Zones de sensibilité environnementale

Le long de votre itinéraire, vous allez traverser des zones de sensibilité liées à la présence d'une espèce ou d'un milieu particulier. Dans ces zones, un comportement adapté permet de contribuer à leur préservation. Pour plus d'informations détaillées, des fiches spécifiques sont accessibles pour chaque zone.

Château-fort de Bouillon (Bouillon)

Période de sensibilité :

Contact :

[Biodiversité Wallonie](#)

Site de grand intérêt biologique

Noe de Morsehan (Bouillon)

Période de sensibilité :

Contact :

[Biodiversité Wallonie](#)

Site de grand intérêt biologique