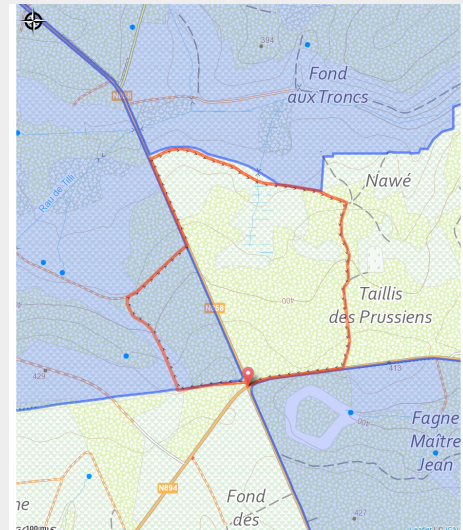


# Taillis des Prussiens



## Infos pratiques

---

Pratique : Pédestre

---

Longueur : 2.6 km

---

Dénivelé positif : 53 m

---

Difficulté : Facile

---

Type : Boucle

# Itinéraire

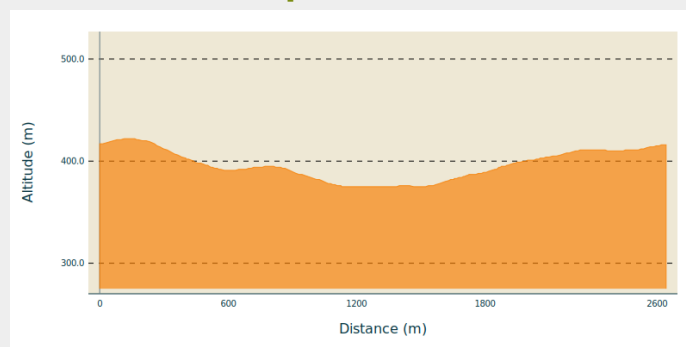
**Départ** : 6812 - Suxy

**Arrivée** : 6812 - Suxy

**Balisage** : ■ N1 - Rouge

**Communes** : 1. Chiny

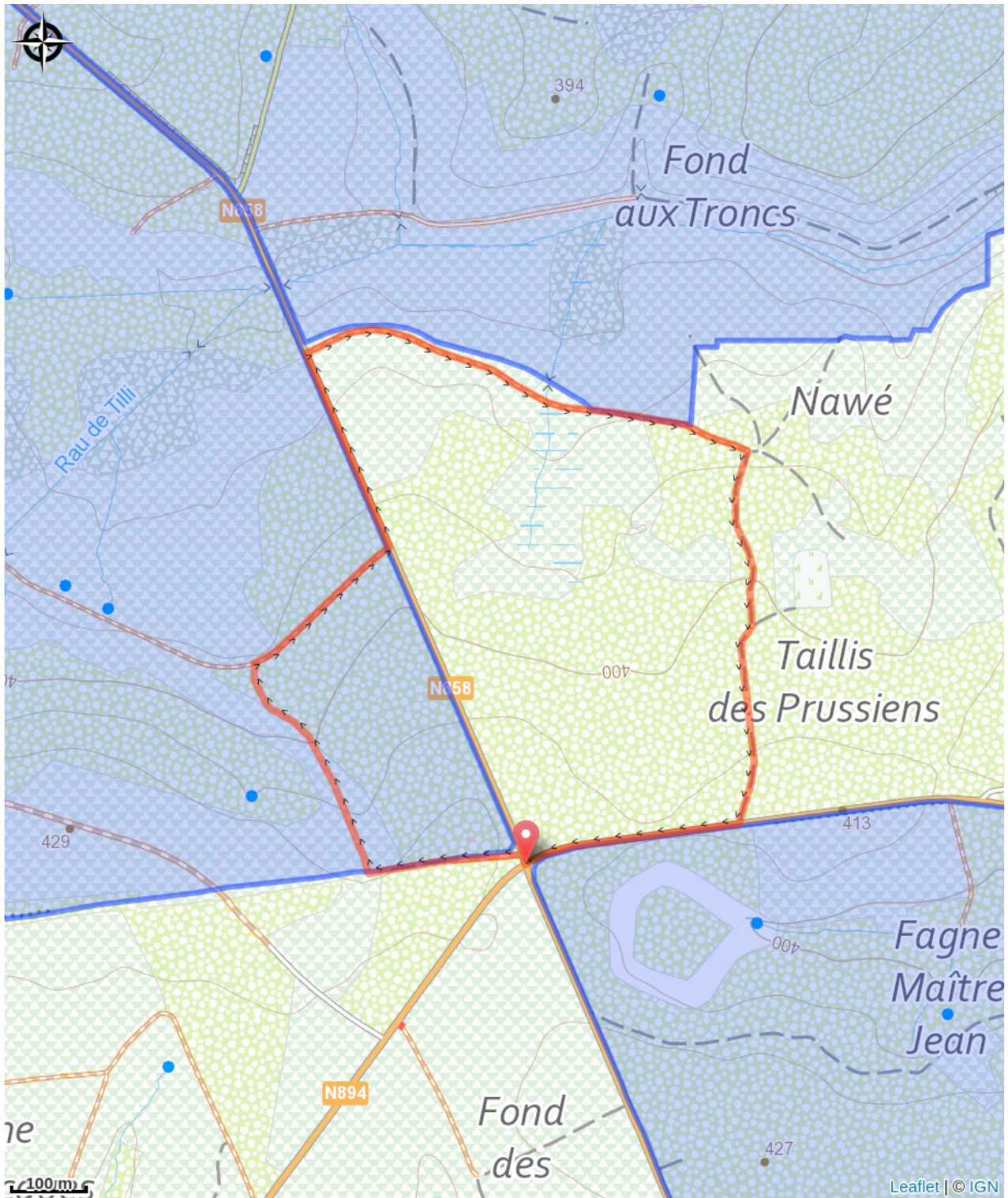
## Profil altimétrique



Altitude min 375 m Altitude max 422 m

Petite balade forestière de 2,6km au départ de Notre-Dame située au carrefour entre Chiny et Suxy.

# Sur votre route...



# Toutes les informations pratiques

# Zones de sensibilité environnementale

Le long de votre itinéraire, vous allez traverser des zones de sensibilité liées à la présence d'une espèce ou d'un milieu particulier. Dans ces zones, un comportement adapté permet de contribuer à leur préservation. Pour plus d'informations détaillées, des fiches spécifiques sont accessibles pour chaque zone.

## **Bassin de la Semois de Jamoigne à Chiny**

Période de sensibilité :

Contact :

[Biodiversité Wallonie](#)



### **Basse-Vierre**

Période de sensibilité :

Contact :

[Biodiversité Wallonie](#)

