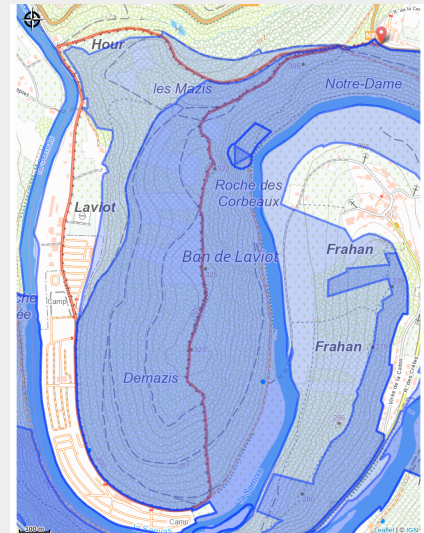


Rochehaut : Laviot



(MTBA)



Infos pratiques

Pratique : Pédestre

Durée : 2 h

Longueur : 5.3 km

Dénivelé positif : 208 m

Difficulté : Moyen

Type : Boucle

Itinéraire

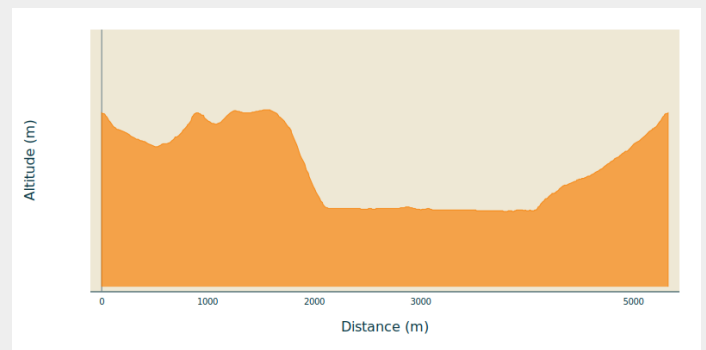
Départ : 6830 - Rochehaut

Arrivée : 6830 - Rochehaut

Balisage : ■ Rectangle horizontal - Rouge

Communes : 1. Bouillon

Profil altimétrique



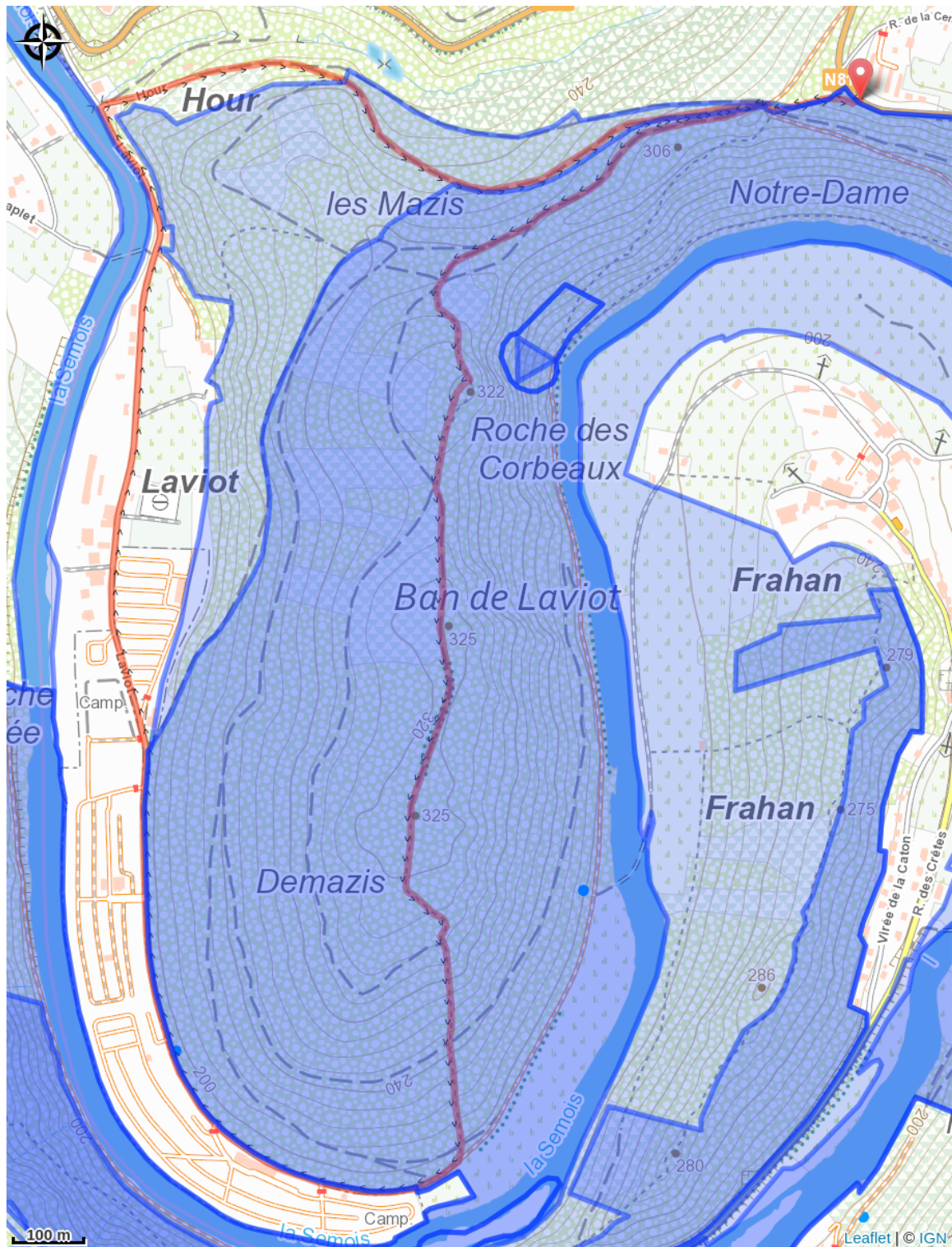
Altitude min 190 m Altitude max 325 m

Promenade de longueur moyenne reliant le village de Rochehaut à son hameau de Laviot, le long de la Semois. Itinéraire forestier permettant de passer par le point de vue des Corbeaux dominant le hameau de Frahan.

La forte descente sur le chemin de terre peut s'avérer glissante par temps humide, automne, hiver. Il convient d'être prudent.

Balisage : rectangle rouge numéro 28.

Sur votre route...



Toutes les informations pratiques

Zones de sensibilité environnementale

Le long de votre itinéraire, vous allez traverser des zones de sensibilité liées à la présence d'une espèce ou d'un milieu particulier. Dans ces zones, un comportement adapté permet de contribuer à leur préservation. Pour plus d'informations détaillées, des fiches spécifiques sont accessibles pour chaque zone.

Ardoisière de Laplet [siège oriental] (Vresse-sur-Semois)

Période de sensibilité :

Contact :

[Biodiversité Wallonie](#)

Site de grand intérêt biologique

Bassin de la Semois de Bouillon à Alle

Période de sensibilité :

Contact :

[Biodiversité Wallonie](#)



Laplet (Ardoisière de) à Alle

Période de sensibilité :

Contact :

[Biodiversité Wallonie](#)

Cavités souterraines d'intérêt scientifique

Vallée de la Semois de Poupehan à Alle (Bouillon; Vresse-sur-Semois)

Période de sensibilité :

Contact :

[Biodiversité Wallonie](#)

Site de grand intérêt biologique

Basse Semois

Période de sensibilité :

Contact :

[Biodiversité Wallonie](#)

Réserve naturelle agréée

Vresse-sur- Semois

Période de sensibilité :

Contact :

[Biodiversité Wallonie](#)

Réserve forestière

Galeries souterraines de l'ardoisière de Laviot (Bouillon)

Période de sensibilité :

Contact :

[Biodiversité Wallonie](#)

Site de grand intérêt biologique

Ile des Beaux Chênais (Bouillon)

Période de sensibilité :

Contact :

[Biodiversité Wallonie](#)

Site de grand intérêt biologique

Ile du Ban de Laviot (Bouillon)

Période de sensibilité :

Contact :

[Biodiversité Wallonie](#)

Site de grand intérêt biologique

Laviot (Ardoisière de)

Période de sensibilité :

Contact :

[Biodiversité Wallonie](#)

Réserve naturelle domaniale

