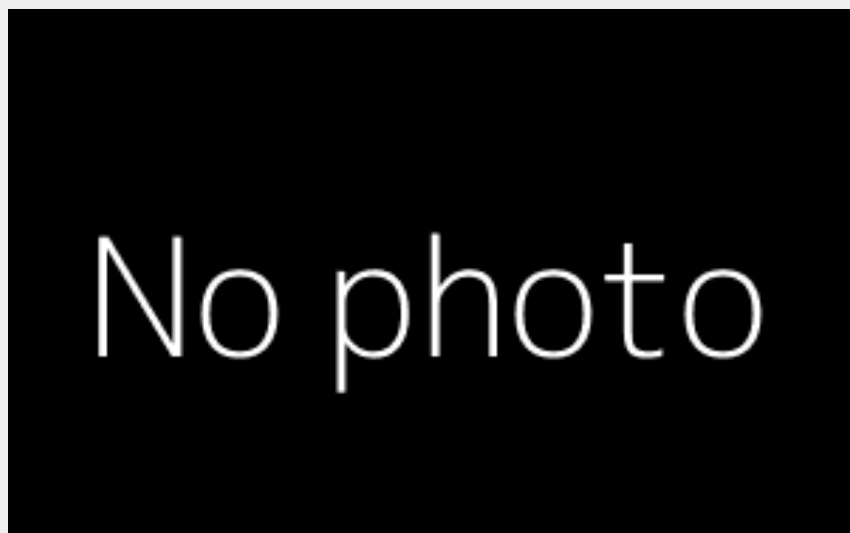


# Bouillon : Sente aux Geais



## Infos pratiques

Pratique : Pédestre

Durée : 1 h

Longueur : 3.2 km

Dénivelé positif : 63 m

Difficulté : Facile

Type : Boucle

Accessibilité : Poussette

# Itinéraire

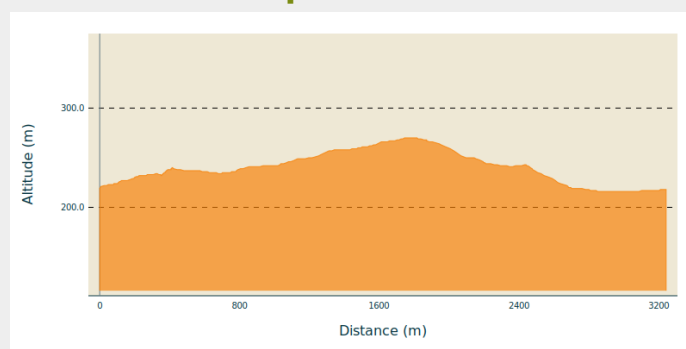
**Départ** : 6830 - Bouillon

**Arrivée** : 6830 - Bouillon

**Balisage** : ■ Rectangle horizontal - Rouge

**Communes** : 1. Bouillon

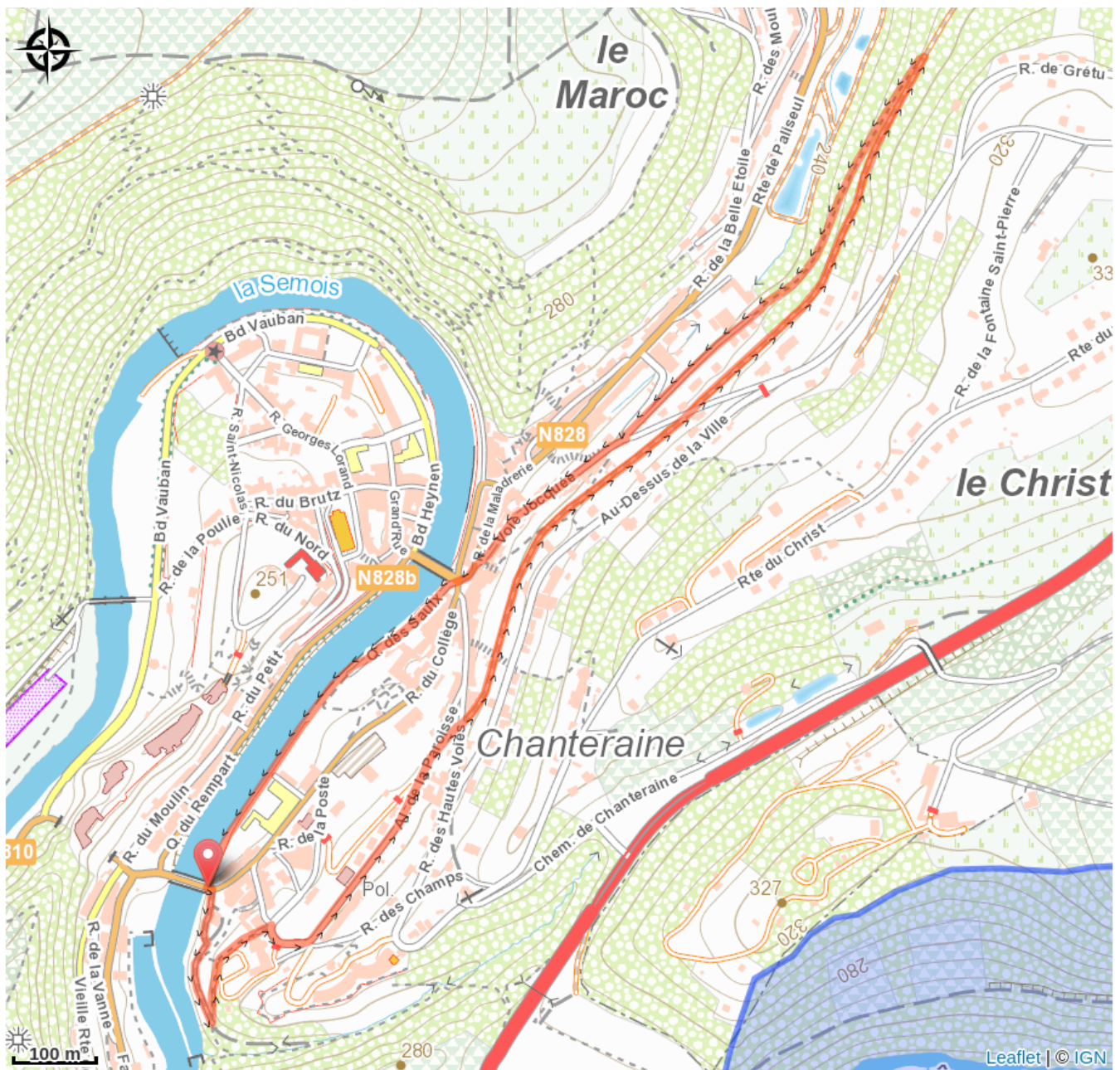
## Profil altimétrique



Altitude min 216 m Altitude max 270 m

Par des chemins faciles, l'ancienne Voie du tram, partez pour une belle petite balade familiale à la découverte de magnifiques panoramas sur la vile de Bouillon et son célèbre château fort.

# Sur votre route...



# Toutes les informations pratiques

## Accessibilité

---

Poussette

# Zones de sensibilité environnementale

Le long de votre itinéraire, vous allez traverser des zones de sensibilité liées à la présence d'une espèce ou d'un milieu particulier. Dans ces zones, un comportement adapté permet de contribuer à leur préservation. Pour plus d'informations détaillées, des fiches spécifiques sont accessibles pour chaque zone.

## **Bassin de la Semois du Maka à Bouillon**

Période de sensibilité :

Contact :

[Biodiversité Wallonie](#)



### **Château-fort de Bouillon (Bouillon)**

Période de sensibilité :

Contact :

[Biodiversité Wallonie](#)

Site de grand intérêt biologique

### **Noüe de Morsehan (Bouillon)**

Période de sensibilité :

Contact :

[Biodiversité Wallonie](#)

Site de grand intérêt biologique