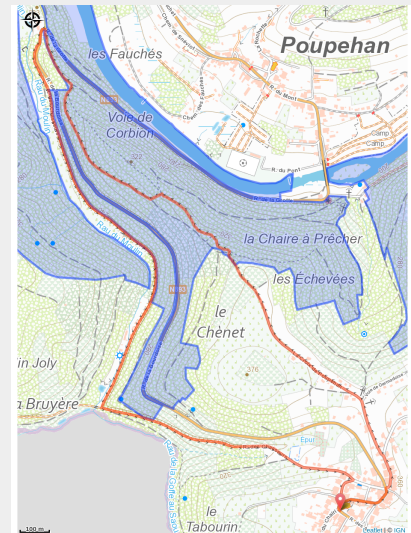


Promenade des 3 Légendes, courte



(MTBA)



Infos pratiques

Pratique : Pédestre

Durée : 1 h 30

Longueur : 5.2 km

Dénivelé positif : 159 m

Difficulté : Moyen

Type : Boucle

Itinéraire

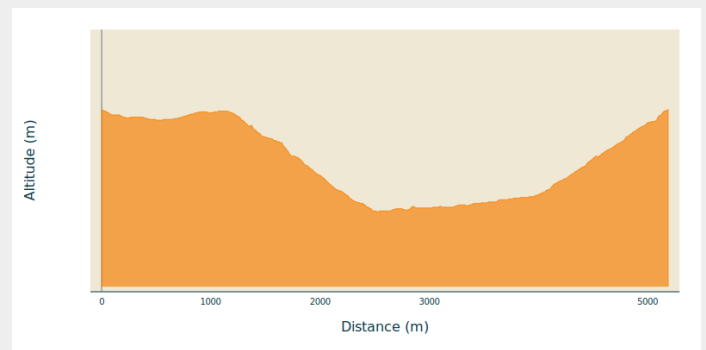
Départ : 6838 - Corbion

Arrivée : 6838 - Corbion

Balisage : ■ Piéton - Rectangle horizontal - Rouge

Communes : 1. Bouillon

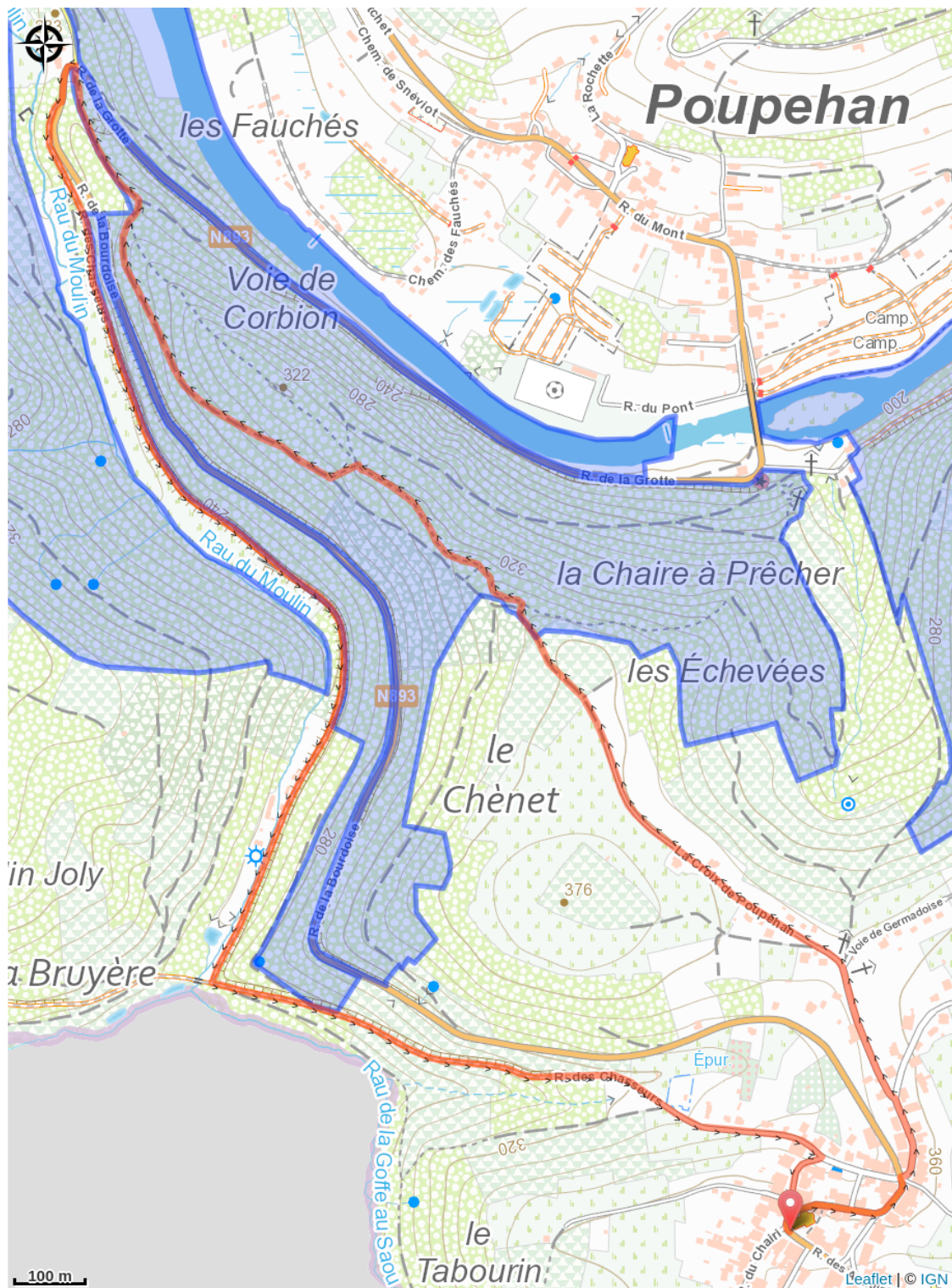
Profil altimétrique



Altitude min 229 m Altitude max 365 m

Aventurez vous sur le sentier des crêtes à la découverte du magnifique point de vue de la Chaire à Prêcher. Découvrez aussi sa légende du temps du Moyen Age, grâce au panneau du syndicat d'initiative de Corbion. Retrouvez aussi 2 légendes moins connues, réalisées par les élèves de l'école maternelle de Corbion. Profitez d'une nature boisée et rafraîchissante le long du ruisseau du Moulin.

Sur votre route...



Toutes les informations pratiques

Zones de sensibilité environnementale

Le long de votre itinéraire, vous allez traverser des zones de sensibilité liées à la présence d'une espèce ou d'un milieu particulier. Dans ces zones, un comportement adapté permet de contribuer à leur préservation. Pour plus d'informations détaillées, des fiches spécifiques sont accessibles pour chaque zone.

Bassin de la Semois de Bouillon à Alle

Période de sensibilité :

Contact :

[Biodiversité Wallonie](#)

