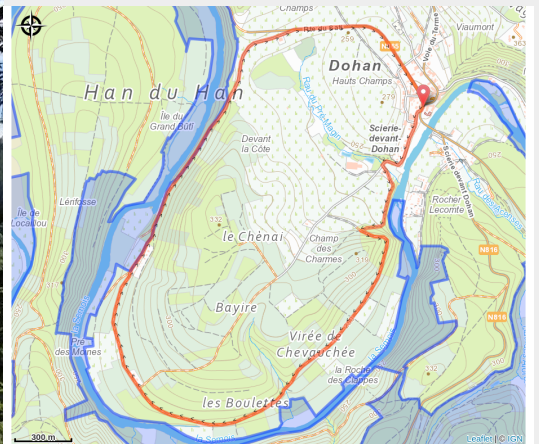


# Dohan : Schevauchée



(MTPBA)



## Infos pratiques

Pratique : Pédestre

Durée : 1 h 30

Longueur : 6.4 km

Dénivelé positif : 122 m

Difficulté : Facile

Type : Boucle

# Itinéraire

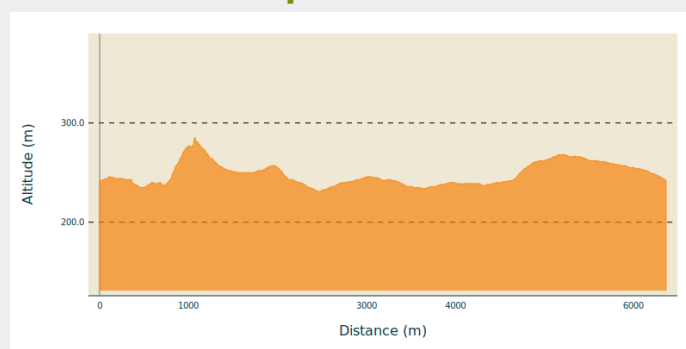
**Départ** : 6836 - Dohan

**Arrivée** : 6836 - Dohan

**Balisage** : ■ Rectangle horizontal - Rouge

**Communes** : 1. Bouillon

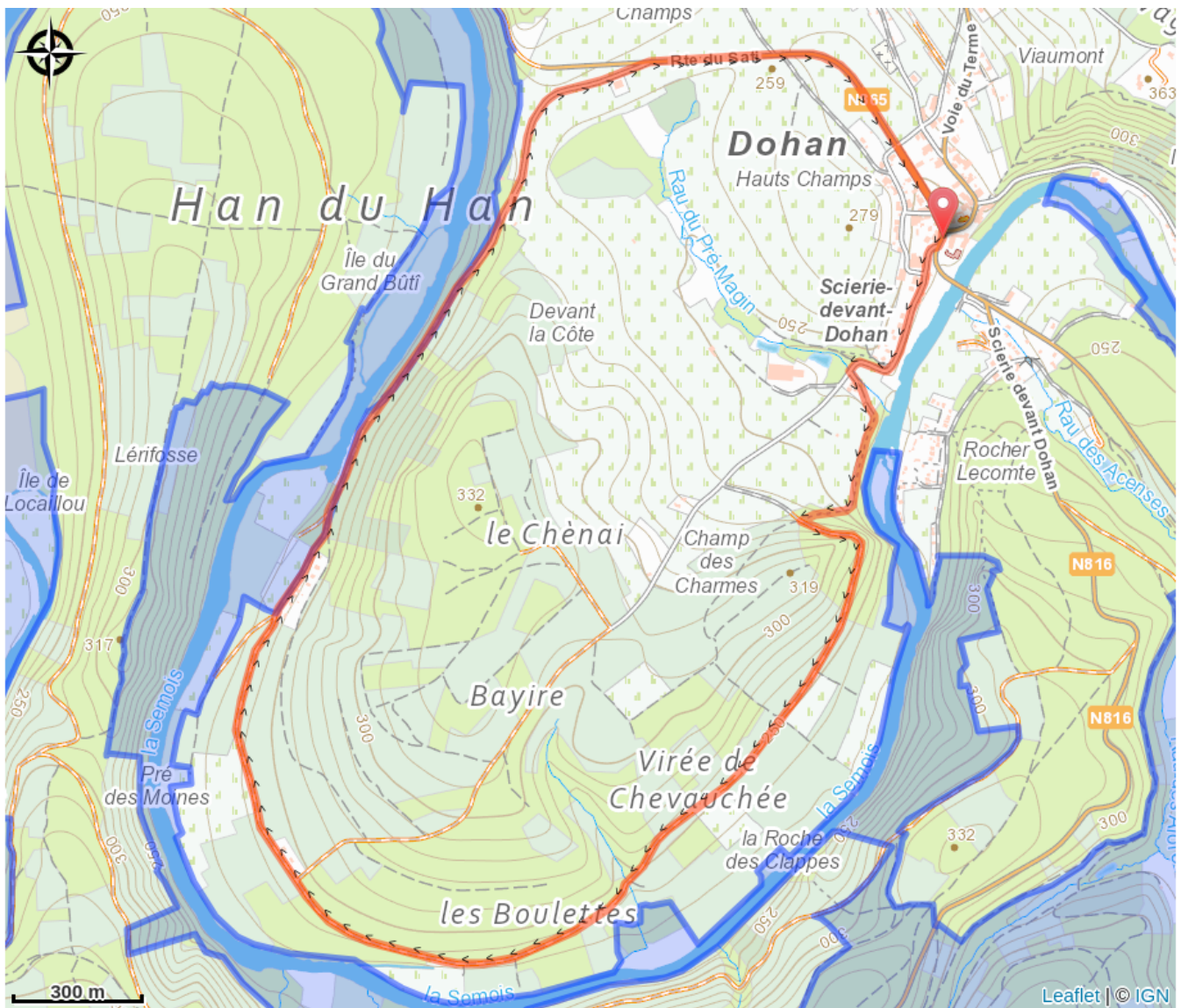
## Profil altimétrique



Altitude min 231 m Altitude max 285 m

Le circuit suit, à travers la forêt, le large méandre de la Semois à partir de Dohan. Le point de vue de la Schevauchée offre une vue magnifique sur le village et son pont. La randonnée emprunte principalement des chemins forestiers goudronnés et des voies asphaltées tranquilles sans grande dénivellation.

# Sur votre route...



# Toutes les informations pratiques

# Zones de sensibilité environnementale

Le long de votre itinéraire, vous allez traverser des zones de sensibilité liées à la présence d'une espèce ou d'un milieu particulier. Dans ces zones, un comportement adapté permet de contribuer à leur préservation. Pour plus d'informations détaillées, des fiches spécifiques sont accessibles pour chaque zone.

## **Bassin de la Semois du Maka à Bouillon**

Période de sensibilité :

Contact :

[Biodiversité Wallonie](#)



### **Forêt alluviale du Pré des Moines (Bouillon)**

Période de sensibilité :

Contact :

[Biodiversité Wallonie](#)

Site de grand intérêt biologique

### **Forêt alluviale du Champ Touaux (Bouillon)**

Période de sensibilité :

Contact :

[Biodiversité Wallonie](#)

Site de grand intérêt biologique

### **Noue de l'île du Grand Buty (Bouillon)**

Période de sensibilité :

Contact :

[Biodiversité Wallonie](#)

Site de grand intérêt biologique

### **Ruisseau du Pré Magin (Bouillon)**

Période de sensibilité :

Contact :

[Biodiversité Wallonie](#)

Site de grand intérêt biologique

### **Grand Buty (Noue de l'Île du)**

Période de sensibilité :

Contact :

[Biodiversité Wallonie](#)

Zone humide d'intérêt biologique

### **Basse Semois Orientale**

Période de sensibilité :

Contact :

[Biodiversité Wallonie](#)

Réserve naturelle agréée