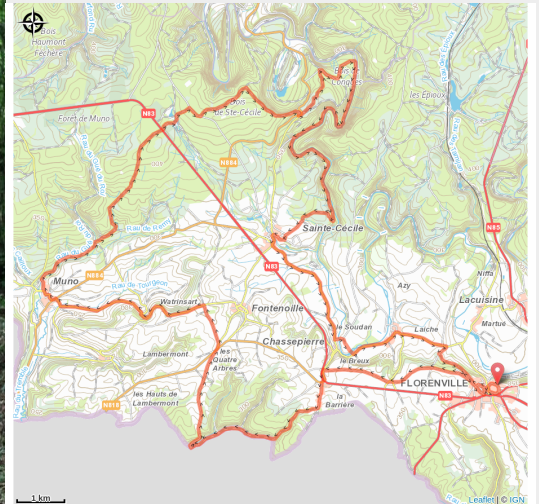


Circuit VTT Florenville - Muno



(Si Florenville)



Infos pratiques

Pratique : VTT

Longueur : 43.1 km

Dénivelé positif : 741 m

Difficulté : Difficile

Type : Boucle

Itinéraire

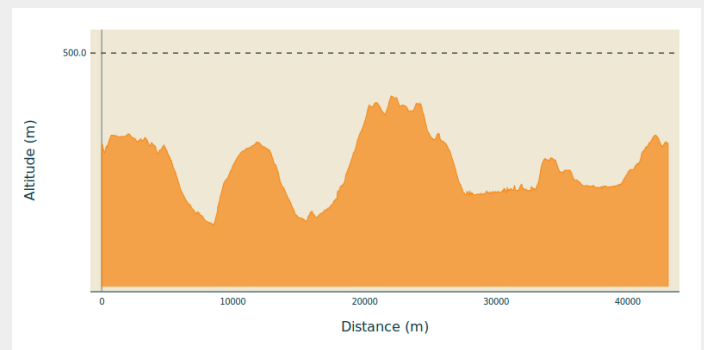
Départ : Esplanade du Panorama, 6820 - Florenville

Arrivée : Esplanade du Panorama, 6820 - Florenville

Balisage : 📍 N3 (Vététiste) - Bleu

Communes : 1. Florenville

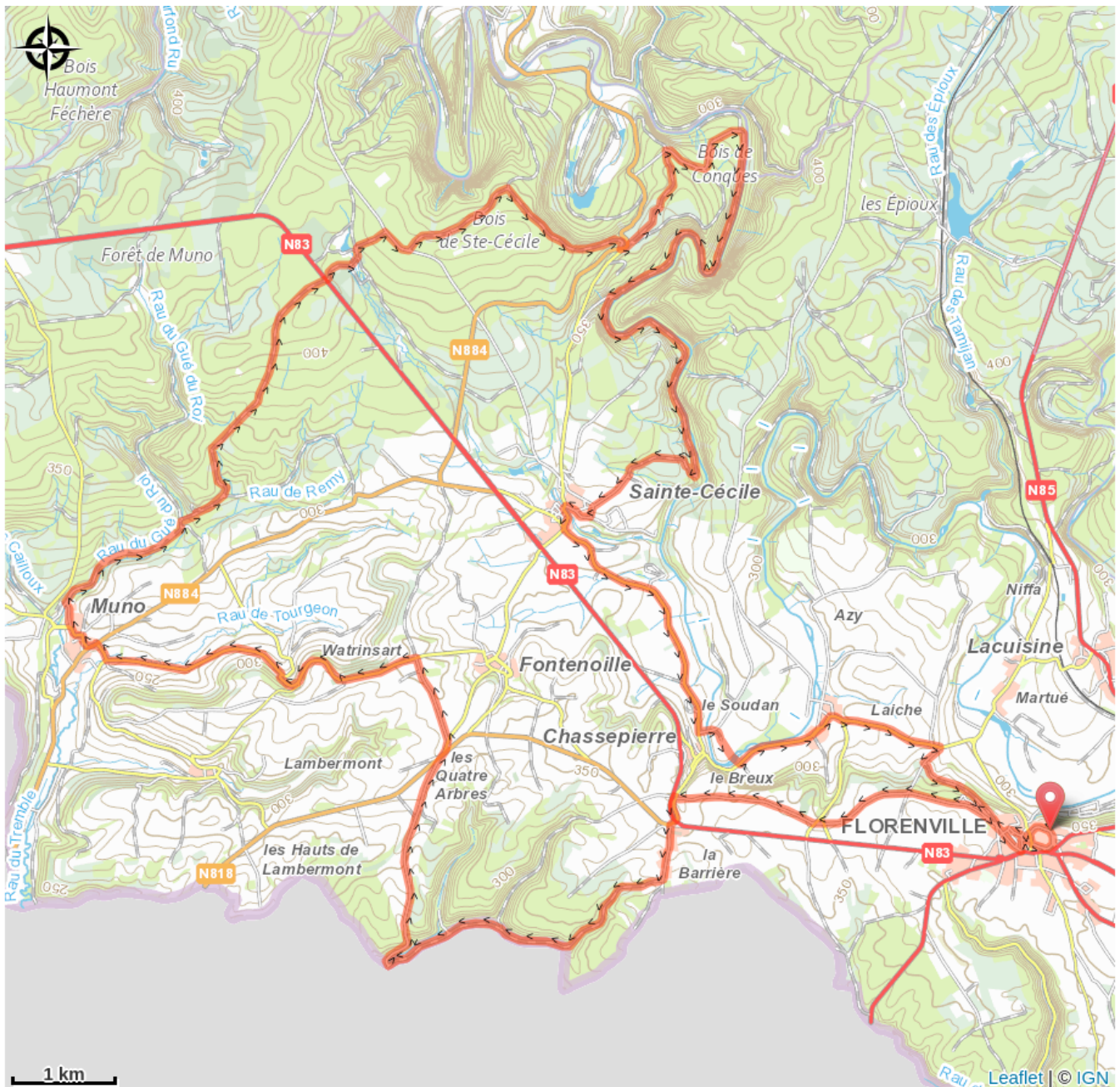
Profil altimétrique



Altitude min 219 m Altitude max 430 m

Circuit en boucle de 43,1 km au départ de Florenville – parcours difficile – dénivelé de 617 m. Ce circuit quitte Florenville par les chemins de campagne tout proche, vous emmène vers le Fond de Saulx, les Quatre Arbres, Watrinsart, Muno (roche à l'Appel), le bois de Sainte-Cécile, le bois de Conques, la Vanne des Moines, Sainte-Cécile, Chassepierre, Laiche et rejoint Florenville via le chemin de La Concille. Ce circuit téléchargeable au format GPX vous emmène à la découverte d'une nature préservée où se succèdent chemins de campagne et forestiers dans un écrin de verdure largement apprécié.

Sur votre route...



Toutes les informations pratiques