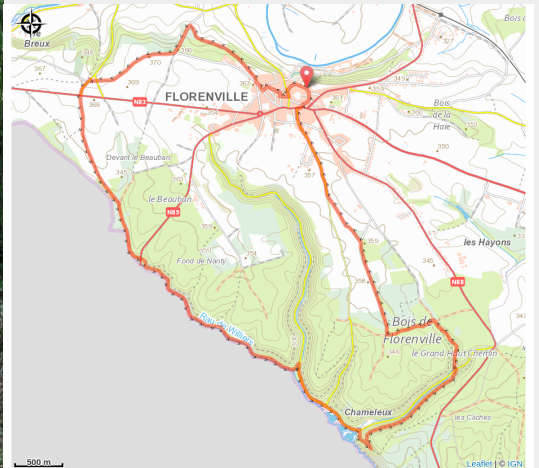


Circuit VTT Florenville - Chameleux



(SI Florenville)



Infos pratiques

Pratique : VTT

Longueur : 14.8 km

Dénivelé positif : 233 m

Difficulté : Facile

Type : Boucle

Itinéraire

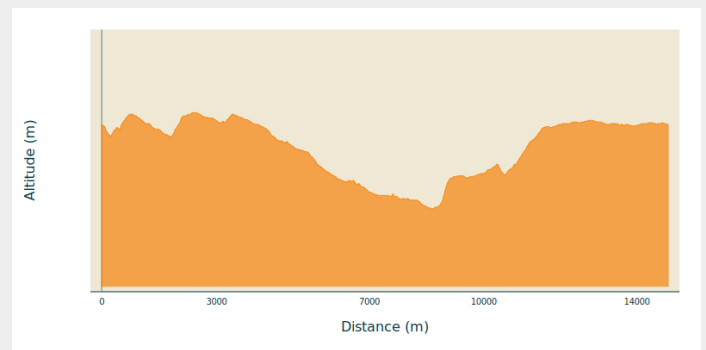
Départ : Esplanade du Panorama, 6820 - Florenville

Arrivée : Esplanade du Panorama, 6820 - Florenville

Balisage : 🚩 N3 (Vététiste) - Bleu

Communes : 1. Florenville

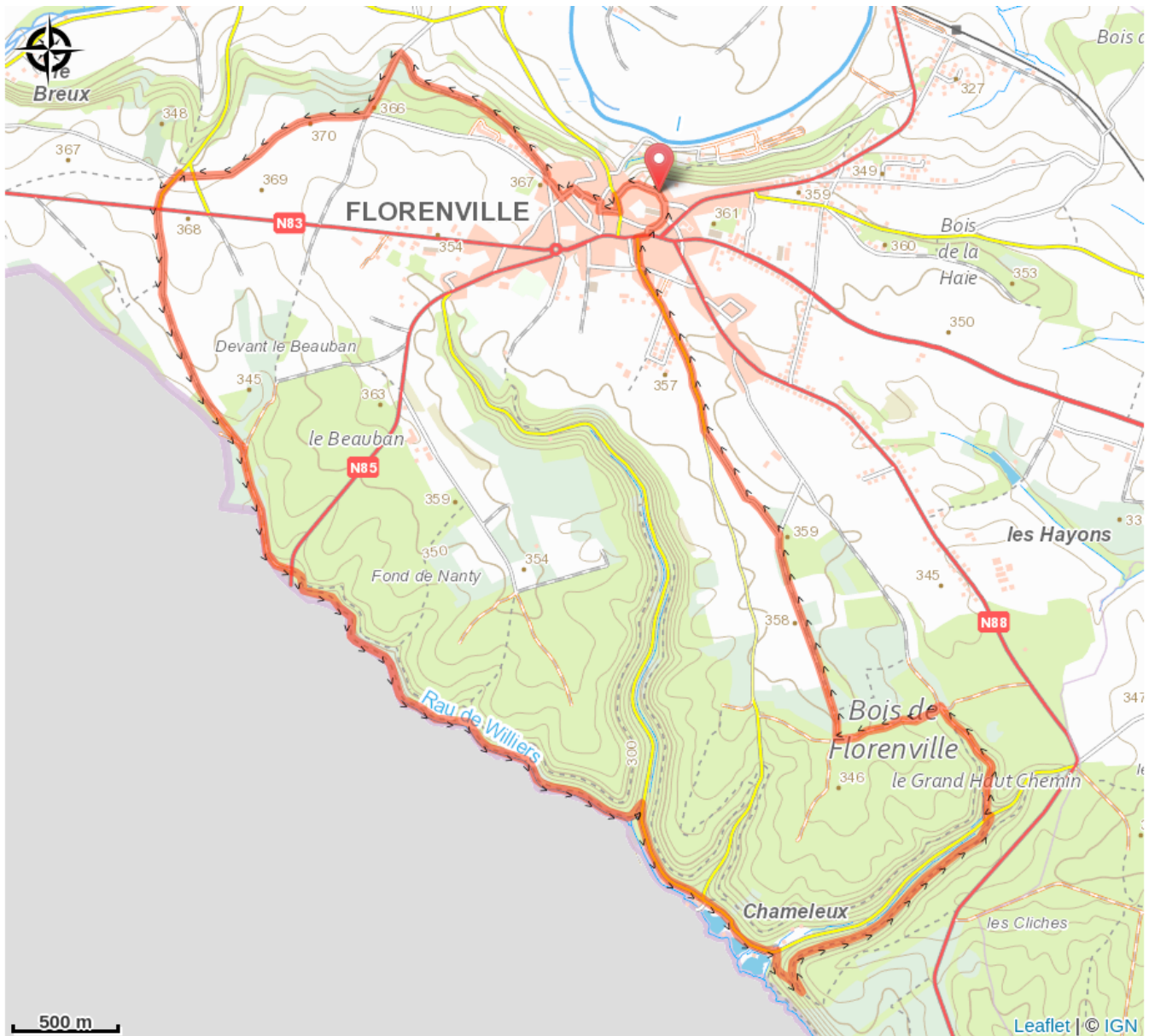
Profil altimétrique



Altitude min 245 m Altitude max 368 m

Circuit VTT en boucle de 14,8 km au départ de Florenville – parcours facile – dénivelé de 178 m. Ce circuit quitte Florenville via les chemins de campagne tout proches. Il rejoint le Fond de Nanty au cœur du bois de Florenville et passe par le site de Chameleux (relais Gallo-Romain) avant de rejoindre Florenville via d'agréables chemins en milieux naturel et forestier.

Sur votre route...



Toutes les informations pratiques