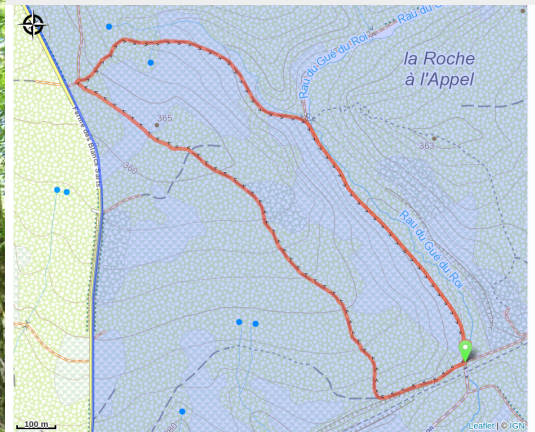


# Voie des Sarts



(Laurence Lecuivre)



## Infos pratiques

---

Pratique : Pédestre

---

Longueur : 3.1 km

---

Dénivelé positif : 101 m

---

Difficulté : Moyen

---

Type : Boucle

# Itinéraire

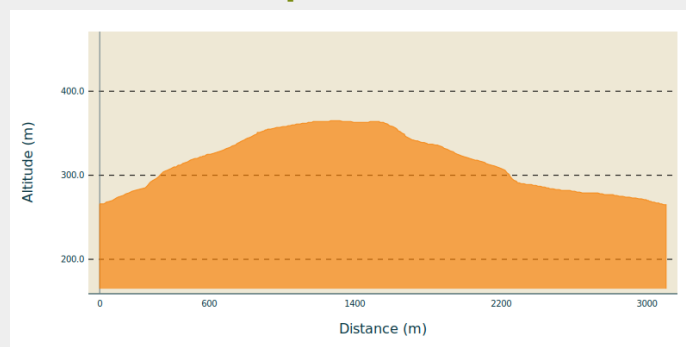
**Départ** : 6820 - Muno

**Arrivée** : 6820 - Muno

**Balisage** : ■ N1 - Rouge

**Communes** : 1. Florenville

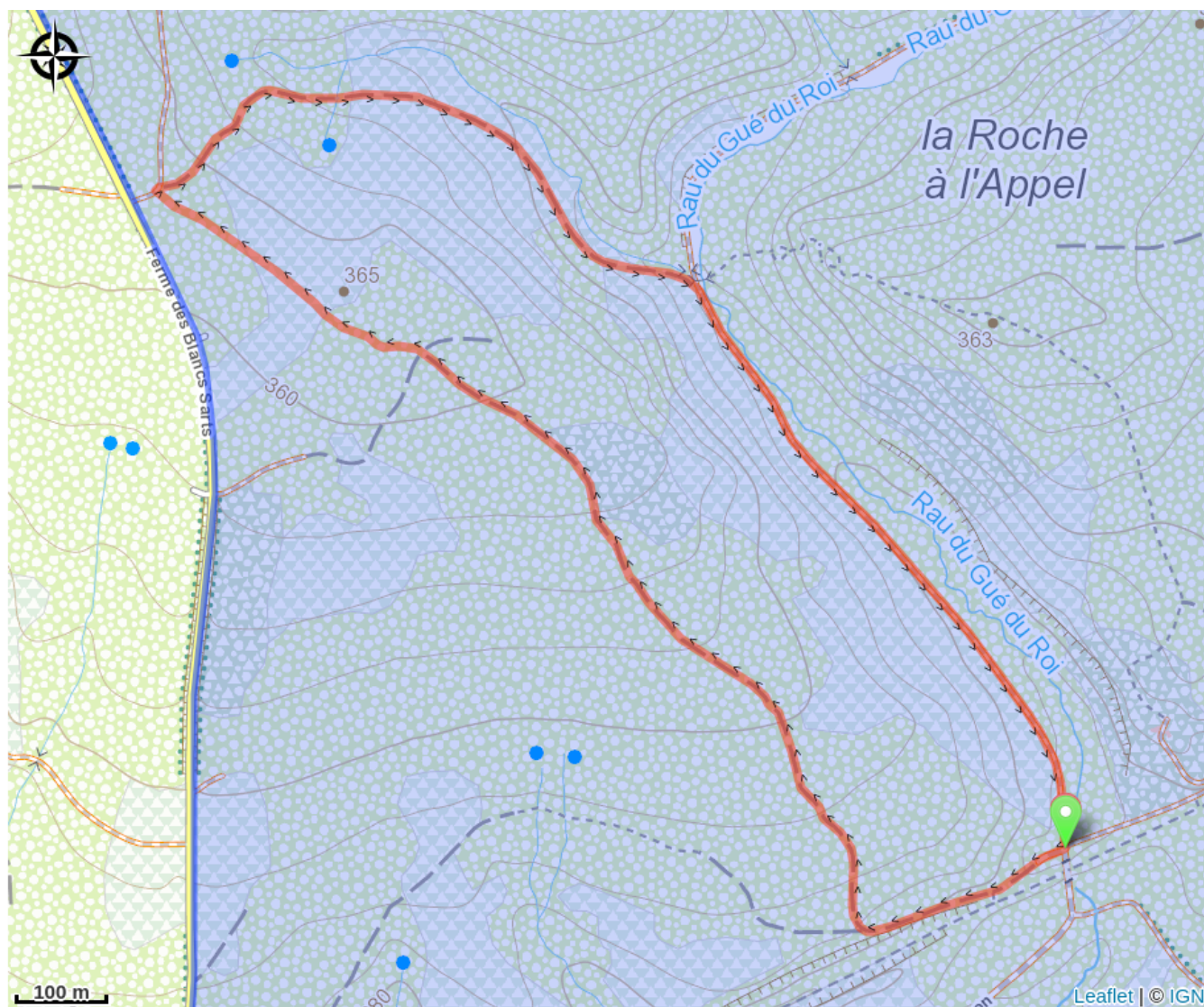
## Profil altimétrique



Altitude min 265 m Altitude max 365 m

Petite balade forestière au départ de Muno, menant jusqu'au pont des Roches à travers un cadre naturel apaisant.

# Sur votre route...



# Toutes les informations pratiques

# Zones de sensibilité environnementale

Le long de votre itinéraire, vous allez traverser des zones de sensibilité liées à la présence d'une espèce ou d'un milieu particulier. Dans ces zones, un comportement adapté permet de contribuer à leur préservation. Pour plus d'informations détaillées, des fiches spécifiques sont accessibles pour chaque zone.

## Forêts de Muno

Période de sensibilité :

Contact :

[Biodiversité Wallonie](#)



## La Roche à l'Appel (Florenville)

Période de sensibilité :

Contact :

[Biodiversité Wallonie](#)

Site de grand intérêt biologique

## Roche a l'Appel

Période de sensibilité :

Contact :

[Biodiversité Wallonie](#)

Réserve naturelle domaniale