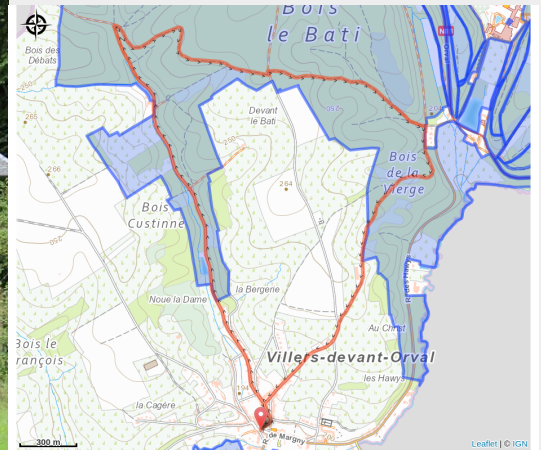


Le Bois de la Vierge



(MTG)



Infos pratiques

Pratique : Pédestre

Longueur : 6.7 km

Dénivelé positif : 138 m

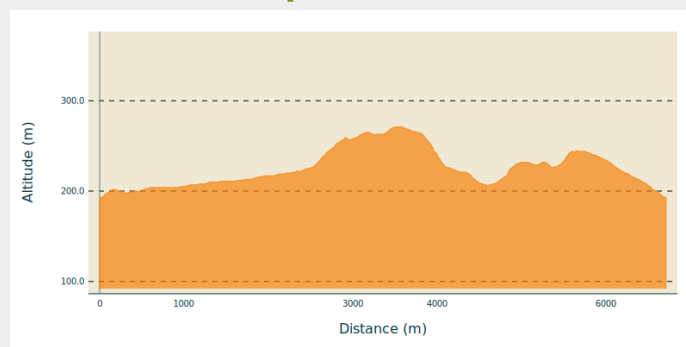
Difficulté : Moyen

Type : Boucle

Itinéraire

Départ : 6823 - Villers-devant-Orval
Arrivée : 6823 - Villers-devant-Orval
Balisage : ■ N1 (Piéton) - Bleu
Communes : 1. Florenville

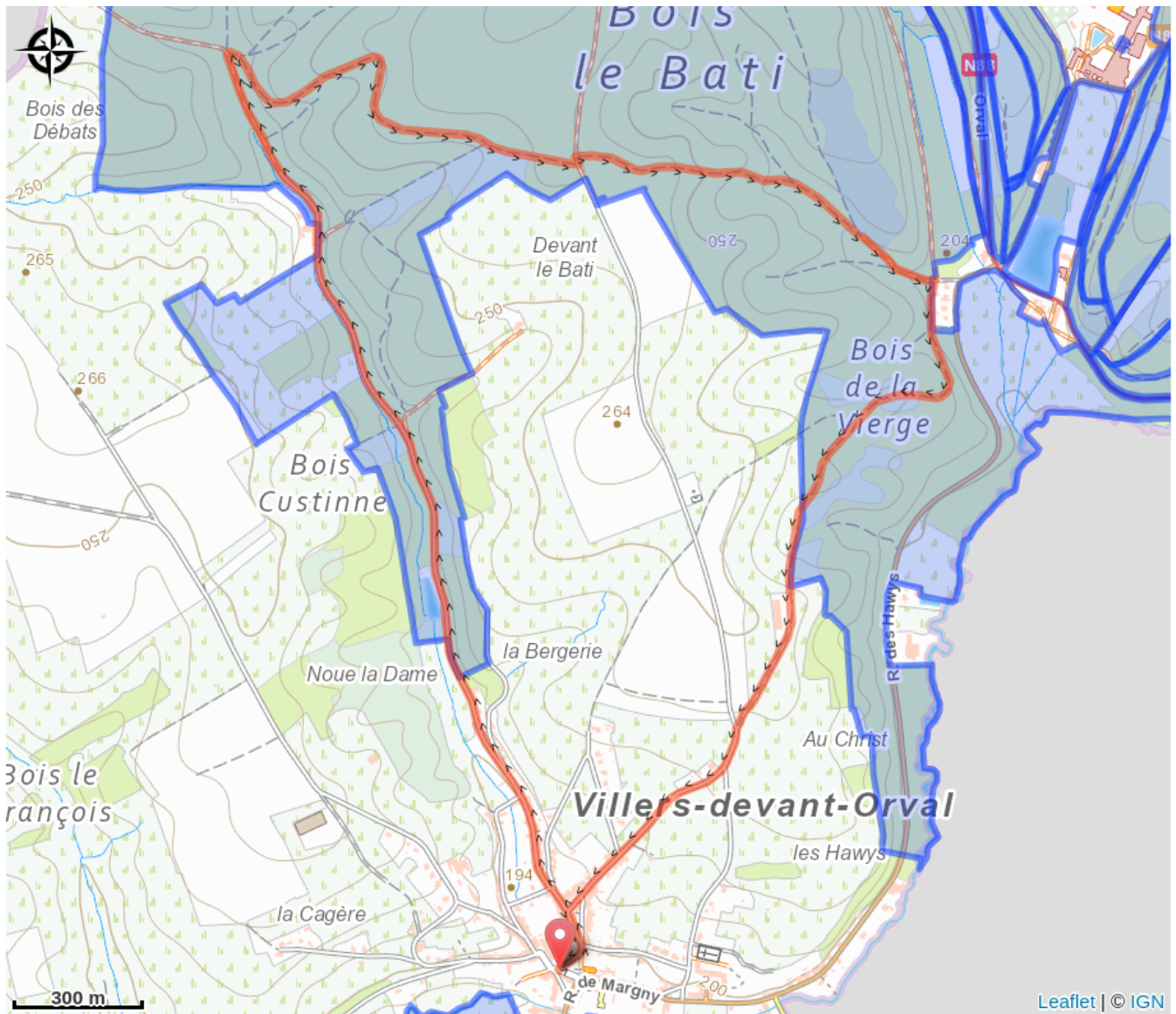
Profil altimétrique



Altitude min 192 m Altitude max 271 m

Cette balade bucolique au départ de Villers-devant-Orval vous propose une belle découverte des environs d'Orval, entre chemins boisés et routes de campagne.

Sur votre route...



Toutes les informations pratiques

Zones de sensibilité environnementale

Le long de votre itinéraire, vous allez traverser des zones de sensibilité liées à la présence d'une espèce ou d'un milieu particulier. Dans ces zones, un comportement adapté permet de contribuer à leur préservation. Pour plus d'informations détaillées, des fiches spécifiques sont accessibles pour chaque zone.

Bassin de la Marche

Période de sensibilité :

Contact :

[Biodiversité Wallonie](#)

