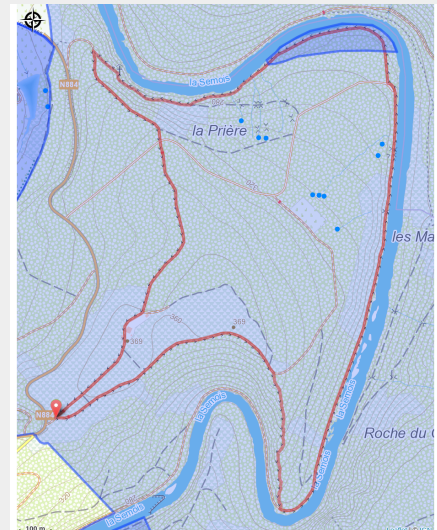


# Vannes des Moines



## Infos pratiques

---

Pratique : Pédestre

---

Longueur : 5.7 km

---

Dénivelé positif : 156 m

---

Difficulté : Difficile

---

Type : Boucle

# Itinéraire

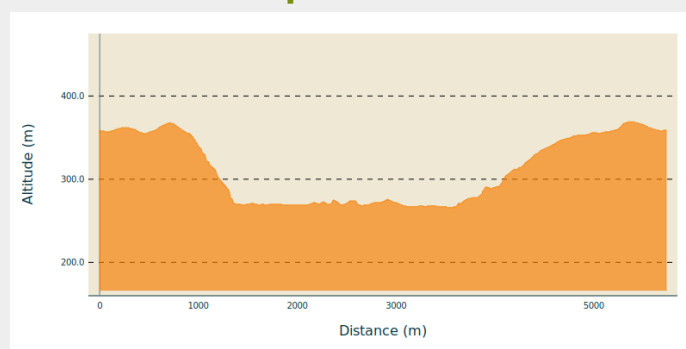
**Départ** : 6820 - Sainte-Cécile

**Arrivée** : 6820 - Sainte-Cécile

**Balisage** : ■ N1 - Rouge

**Communes** : 1. Florenville

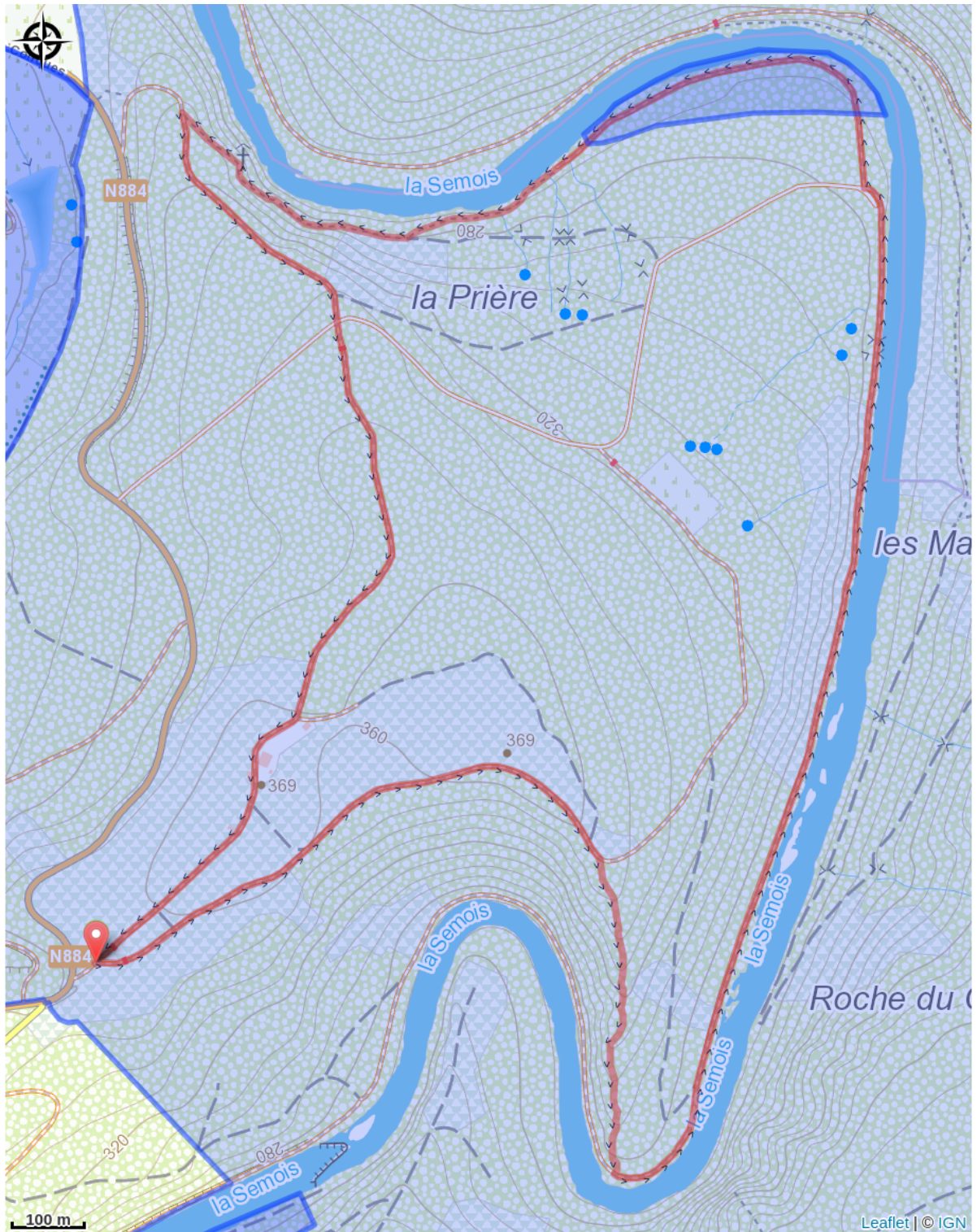
## Profil altimétrique



Altitude min 266 m Altitude max 369 m

À proximité de Sainte-Cécile, ce parcours longe la Semois jusqu'à la Vanne des Moines et la redoute des Mauleus, avant un retour par un sentier forestier en pleine immersion dans la nature. Adaptée aux bons marcheurs.

# Sur votre route...



# Toutes les informations pratiques

# Zones de sensibilité environnementale

Le long de votre itinéraire, vous allez traverser des zones de sensibilité liées à la présence d'une espèce ou d'un milieu particulier. Dans ces zones, un comportement adapté permet de contribuer à leur préservation. Pour plus d'informations détaillées, des fiches spécifiques sont accessibles pour chaque zone.

## **Bassin de la Semois de Florenville à Auby**

Période de sensibilité :

Contact :

[Biodiversité Wallonie](#)



### **Etangs de Conques (Florenville)**

Période de sensibilité :

Contact :

[Biodiversité Wallonie](#)

Site de grand intérêt biologique

### **Forêt alluviale de Relogne (Florenville; )**

Période de sensibilité :

Contact :

[Biodiversité Wallonie](#)

Site de grand intérêt biologique

### **Forêt alluviale du Bois de Conques (Florenville)**

Période de sensibilité :

Contact :

[Biodiversité Wallonie](#)

Site de grand intérêt biologique