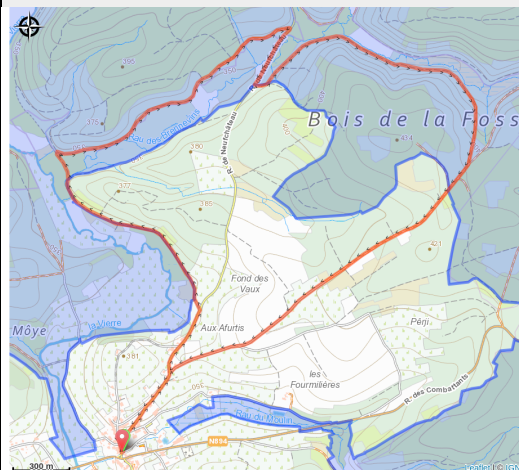
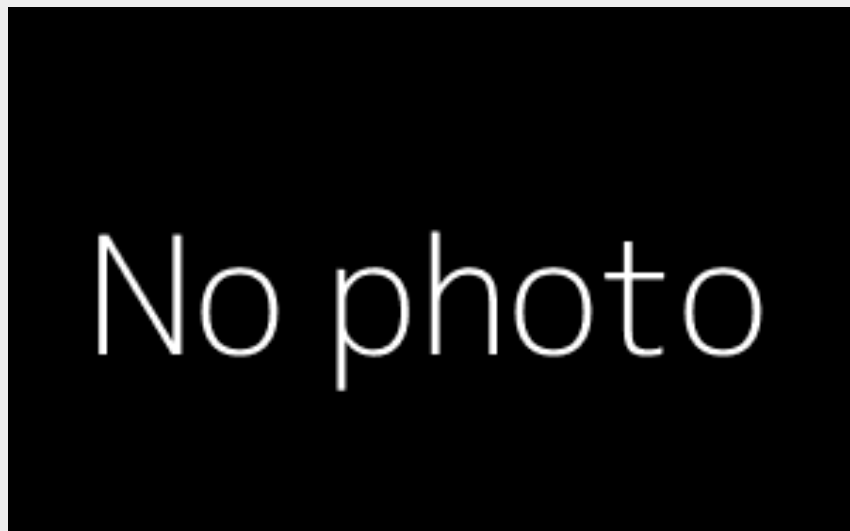


Bois de la Fosse



Infos pratiques

Pratique : Pédestre

Longueur : 8.5 km

Dénivelé positif : 142 m

Difficulté : Facile

Type : Boucle

Itinéraire

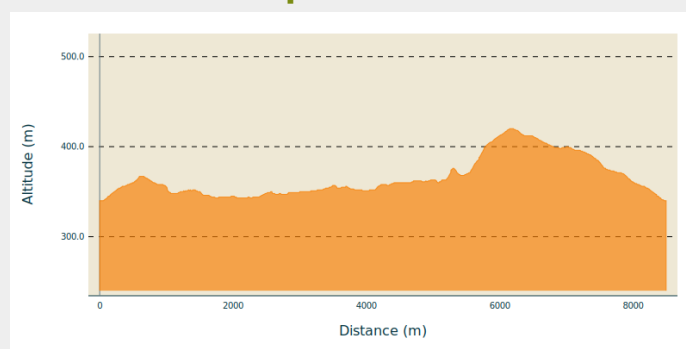
Départ : 6812 - Suxy

Arrivée : 6812 - Suxy

Balisage : ■ N1 - Vert

Communes : 1. Chiny

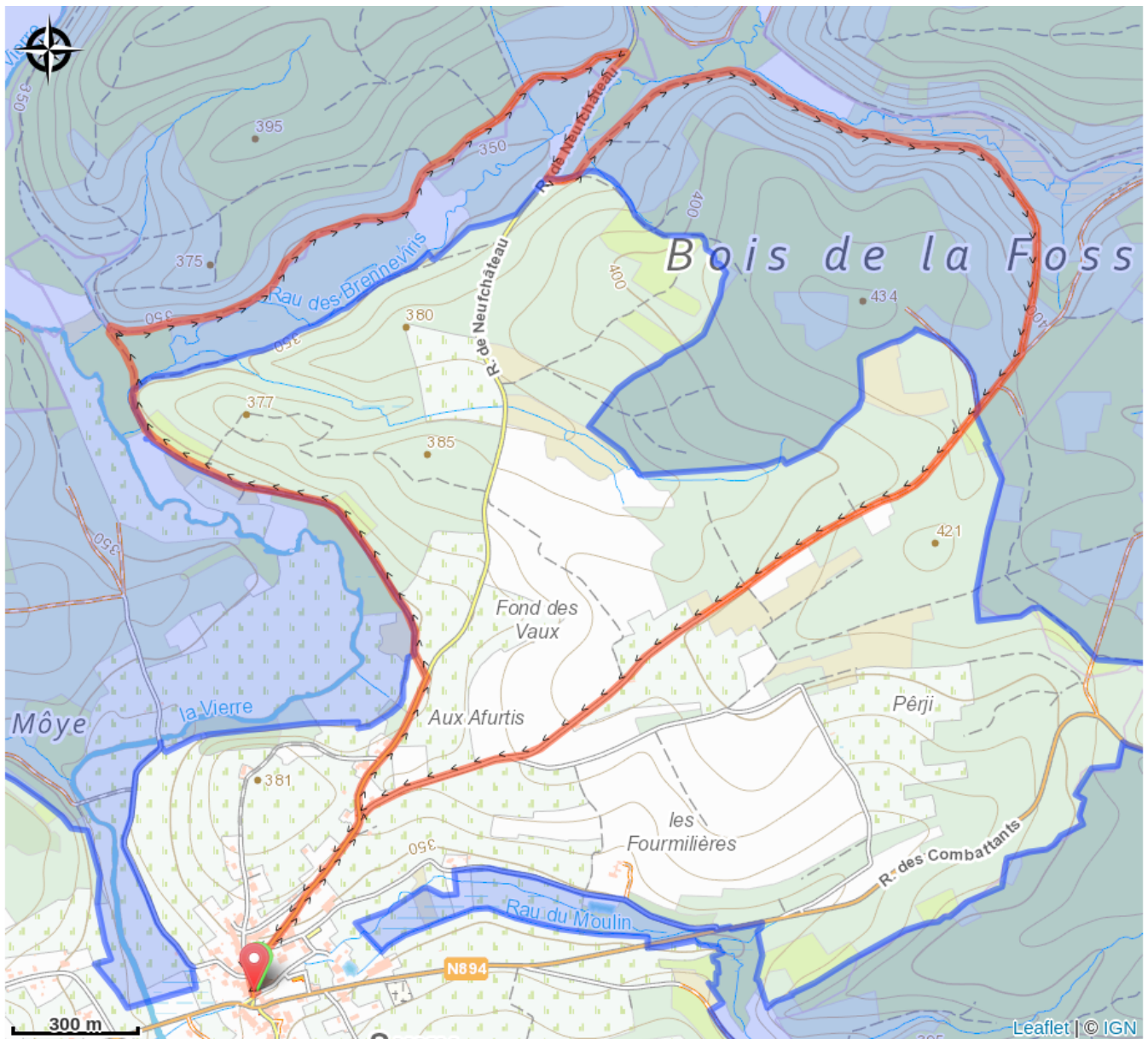
Profil altimétrique



Altitude min 340 m Altitude max 420 m

Cette balade vous fera passer au travers de différents milieux : réserve, fonds humides (avec traces de castor), pessières...et vous terminerez par une belle vue sur le village de Suxy.

Sur votre route...



Toutes les informations pratiques

Zones de sensibilité environnementale

Le long de votre itinéraire, vous allez traverser des zones de sensibilité liées à la présence d'une espèce ou d'un milieu particulier. Dans ces zones, un comportement adapté permet de contribuer à leur préservation. Pour plus d'informations détaillées, des fiches spécifiques sont accessibles pour chaque zone.

Basse-Vierre

Période de sensibilité :

Contact :

[Biodiversité Wallonie](#)



Vallee de la Vierre

Période de sensibilité :

Contact :

[Biodiversité Wallonie](#)

Réserve naturelle agréée

Vallée de la basse Vierre (Chiny; Herbeumont; Neufchâteau)

Période de sensibilité :

Contact :

[Biodiversité Wallonie](#)

Site de grand intérêt biologique

Ruisseau de la Chapelle (Chiny)

Période de sensibilité :

Contact :

[Biodiversité Wallonie](#)

Site de grand intérêt biologique

Ruisseau des Vieilles Roches et Ruisseau du Bochet Dumont (Chiny; Légglise; Tintigny)

Période de sensibilité :

Contact :

[Biodiversité Wallonie](#)

Site de grand intérêt biologique

Pres Husson

Période de sensibilité :

Contact :

[Biodiversité Wallonie](#)

Réserve naturelle domaniale

Vallee des Brunwirys

Période de sensibilité :

Contact :

[Biodiversité Wallonie](#)

Réserve naturelle domaniale