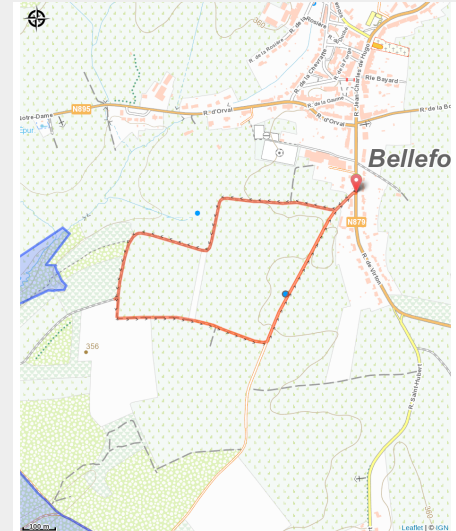


Le Tour des Tagettes



(MTG)



Infos pratiques

Pratique : Pédestre

Longueur : 2.3 km

Dénivelé positif : 12 m

Difficulté : Facile

Type : Boucle

Itinéraire

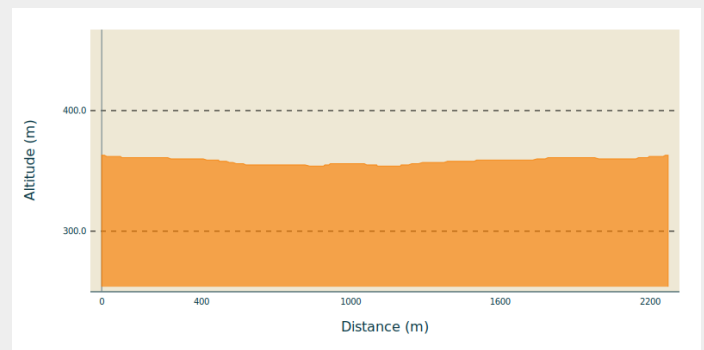
Départ : Rue de Virton, 6730 - Bellefontaine

Arrivée : Rue de Virton, 6730 - Bellefontaine

Balisage : ■ Piéton - Rectangle horizontal - Vert

Communes : 1. Tintigny

Profil altimétrique



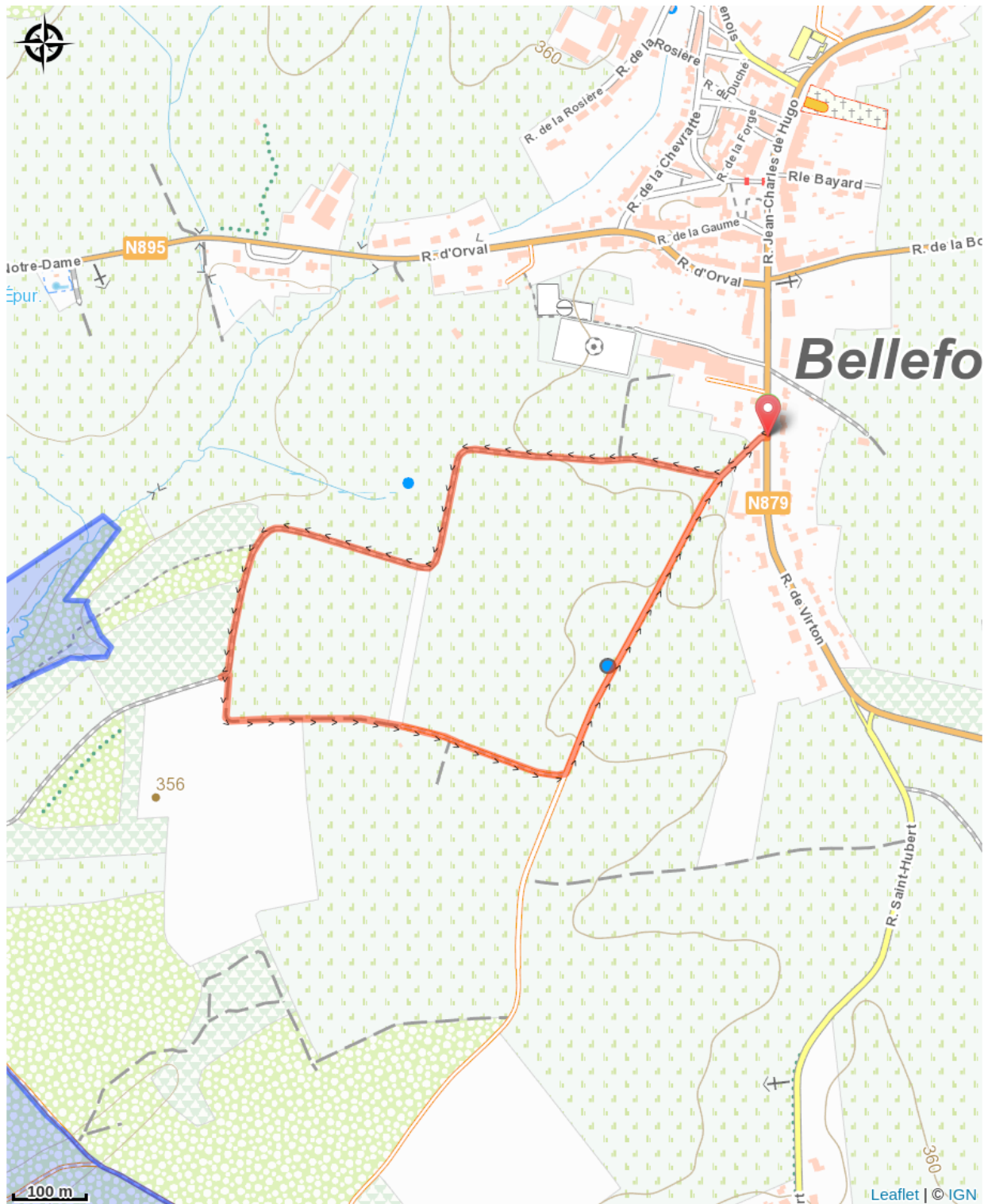
Altitude min 354 m Altitude max 363 m

Bienvenue au lieu-dit du Tour des Tachettes. Si l'origine exacte de ce nom n'est pas connue, il existe néanmoins des hypothèses le concernant. La plus crédible donne pour origine le mot "Cour", désignant à l'époque romaine une habitation, au mot "Tour" du nom de lieu-dit. Le mot aurait évolué au fil des siècles. Quant à la partie "des Tagettes", c'est plus compliqué. Il pourrait s'agir d'un nom de famille ou d'un sobriquet mais cela est hypothétique et n'a pas encore pu être prouvé.

Le Tour des Tachettes garde donc tout son mystère.

Balade commentée disponible via l'application Izitravel. Envie de plus ? Retrouvez cette balade dans notre farde des promenades bucoliques à découvrir dans notre GaumeShop !

Sur votre route...



Toutes les informations pratiques

Zones de sensibilité environnementale

Le long de votre itinéraire, vous allez traverser des zones de sensibilité liées à la présence d'une espèce ou d'un milieu particulier. Dans ces zones, un comportement adapté permet de contribuer à leur préservation. Pour plus d'informations détaillées, des fiches spécifiques sont accessibles pour chaque zone.

Bassin supérieur de la Chevratte

Période de sensibilité :

Contact :

[Biodiversité Wallonie](#)

