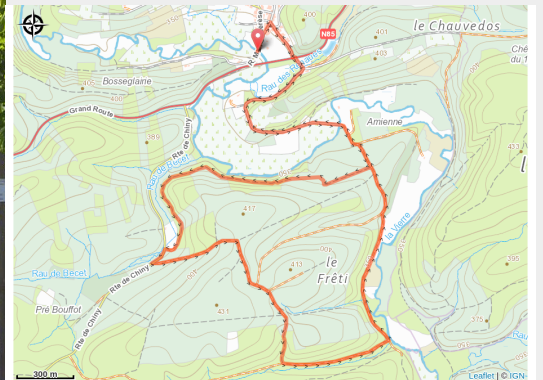


Straimont - Le Fréti



(MTBA)



Infos pratiques

Pratique : Pédestre

Longueur : 8.4 km

Dénivelé positif : 171 m

Difficulté : Facile

Type : Boucle

Itinéraire

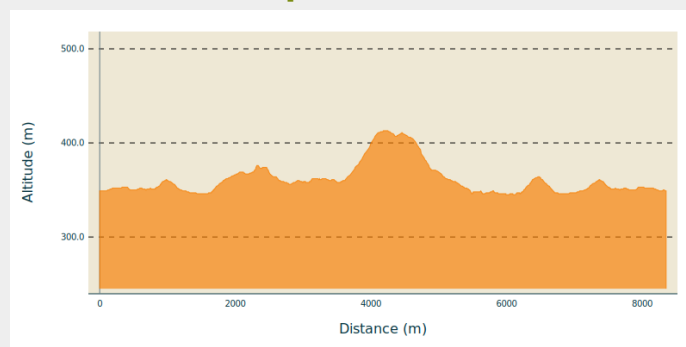
Départ : 6887 - Straimont

Arrivée : 6887 - Straimont

Balisage : ◆ Piéton - Losange - Bleu

Communes : 1. Herbeumont

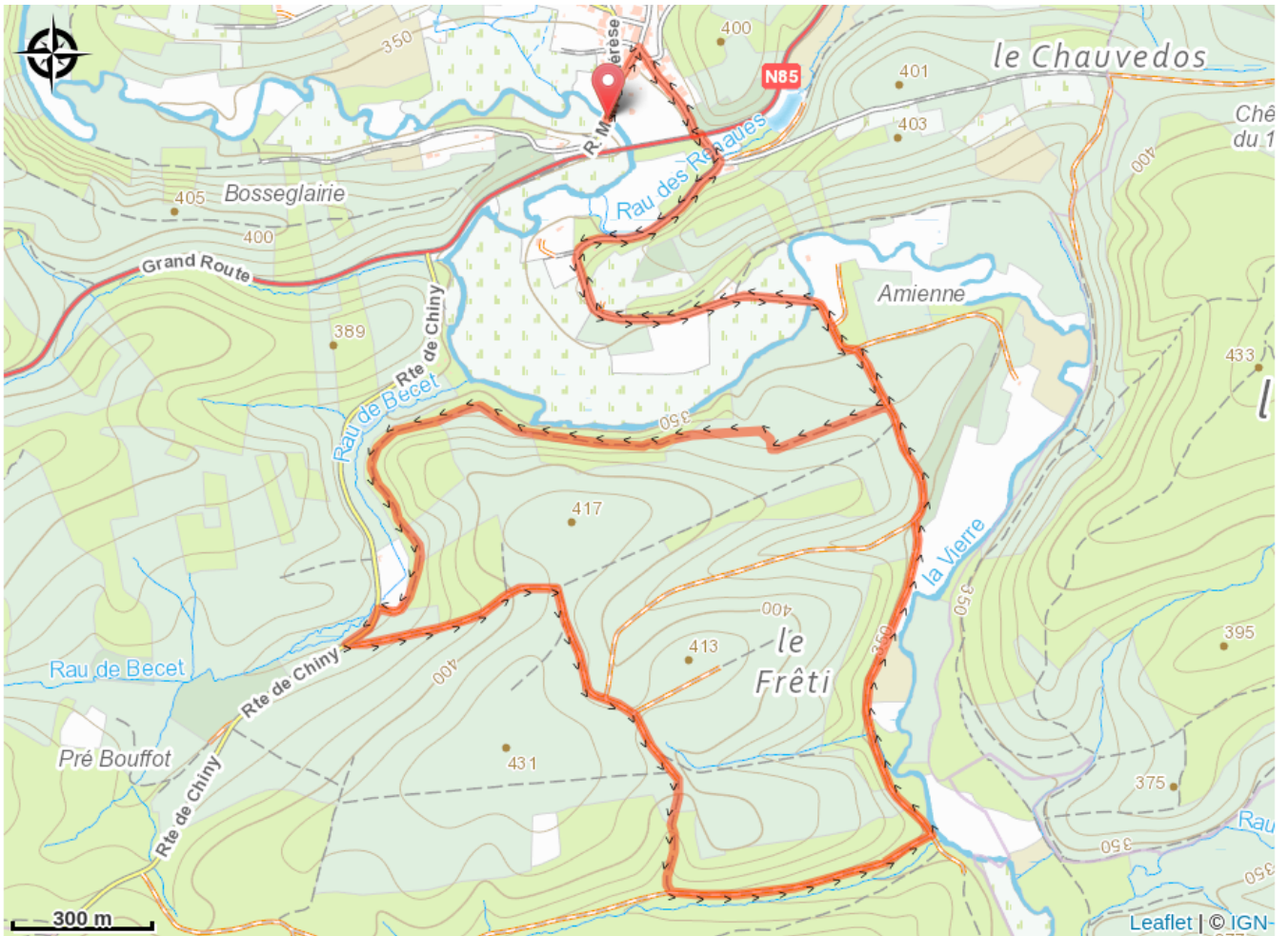
Profil altimétrique



Altitude min 345 m Altitude max 413 m

Promenade facile au départ de Straimont.

Sur votre route...



Toutes les informations pratiques

Zones de sensibilité environnementale

Le long de votre itinéraire, vous allez traverser des zones de sensibilité liées à la présence d'une espèce ou d'un milieu particulier. Dans ces zones, un comportement adapté permet de contribuer à leur préservation. Pour plus d'informations détaillées, des fiches spécifiques sont accessibles pour chaque zone.

Basse-Vierre

Période de sensibilité :

Contact :

[Biodiversité Wallonie](#)

