
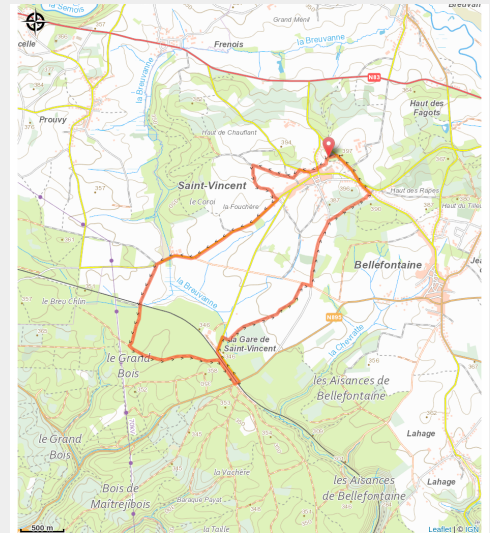


# Le chemin des ouvriers des forges



(SI de Tintigny)



## Infos pratiques

Pratique : Equestre

Longueur : 10.2 km

Dénivelé positif : 103 m

Difficulté : Facile

Type : Boucle

# Itinéraire

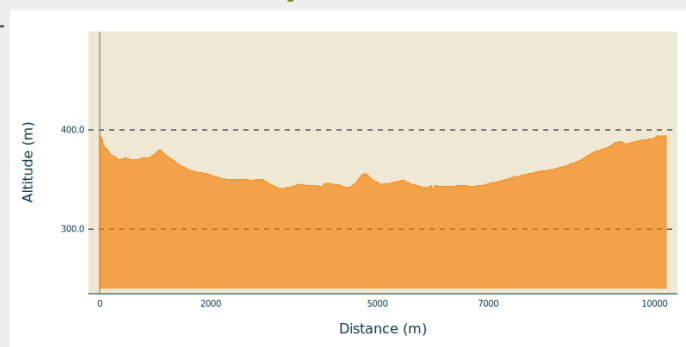
**Départ** : Rue de la Chapelle, 6730 - Saint-Vincent

**Arrivée** : Rue de la Chapelle, 6730 - Saint-Vincent

**Balisage** : ▶ Tous - Triangle rectangle - Rouge

**Communes** : 1. Tintigny  
2. Chiny

## Profil altimétrique



Altitude min 340 m Altitude max 394 m

## Découverte du village de Saint-Vincent et de ses alentours



# Toutes les informations pratiques