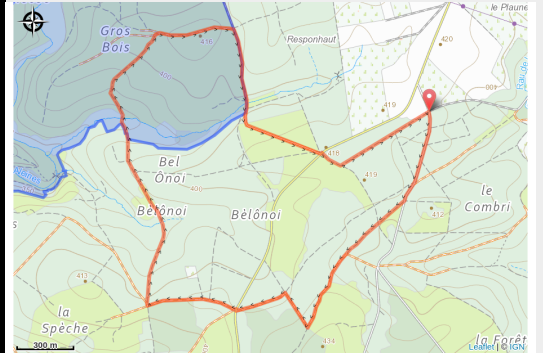


Cornichai 01



No photo



Infos pratiques

Pratique : Pédestre

Longueur : 6.2 km

Dénivelé positif : 121 m

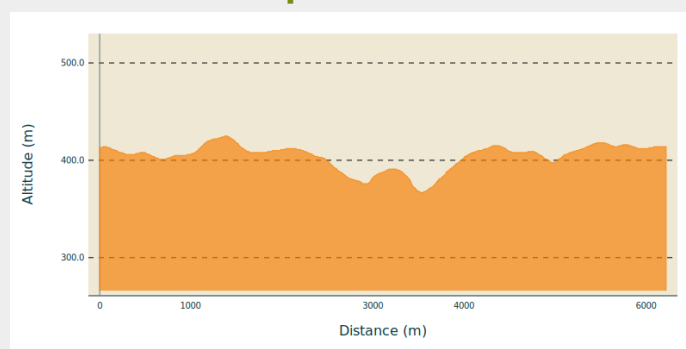
Difficulté : Facile

Type : Boucle

Itinéraire

Départ : 6880 - Bertrix
Arrivée : 6880 - Bertrix
Balisage : ■ N1 - Jaune
Communes : 1. Bertrix

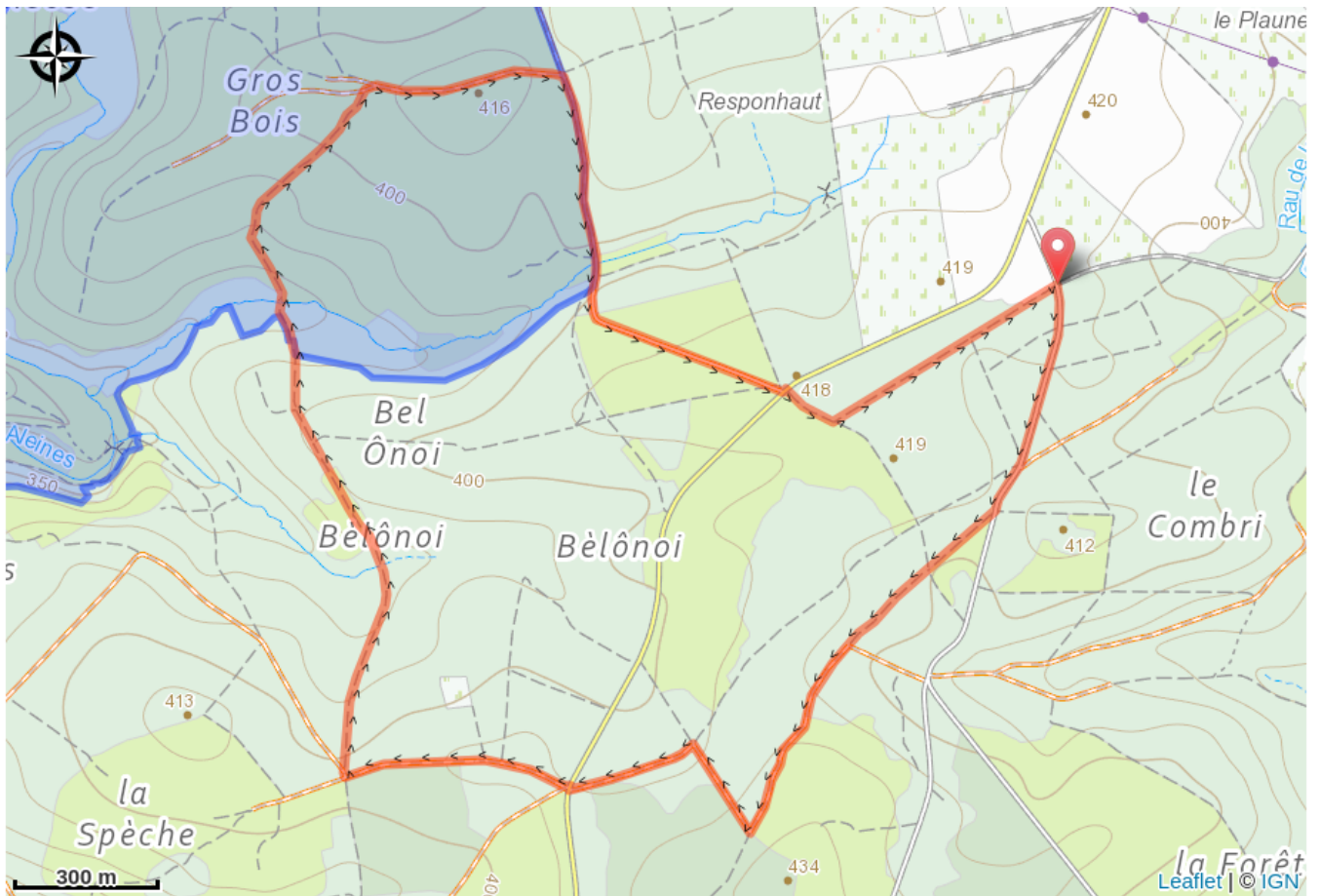
Profil altimétrique



Altitude min 366 m Altitude max 425 m

Cette balade 100% forestière est de difficulté très moyenne, son dénivelé n'est que de 127 mètres. Vous apprécierez les grands espaces boisés de cette promenade qui est la plus accessible de celles qui démarrent du Cornichai.

Sur votre route...



Toutes les informations pratiques

Zones de sensibilité environnementale

Le long de votre itinéraire, vous allez traverser des zones de sensibilité liées à la présence d'une espèce ou d'un milieu particulier. Dans ces zones, un comportement adapté permet de contribuer à leur préservation. Pour plus d'informations détaillées, des fiches spécifiques sont accessibles pour chaque zone.

Vallée du Ruisseau des Aleines

Période de sensibilité :

Contact :

[Biodiversité Wallonie](#)



La Géripont (Bertrix)

Période de sensibilité :

Contact :

[Biodiversité Wallonie](#)

Site de grand intérêt biologique

Ruisseau de la Bonne Fontaine (Bertrix)

Période de sensibilité :

Contact :

[Biodiversité Wallonie](#)

Site de grand intérêt biologique