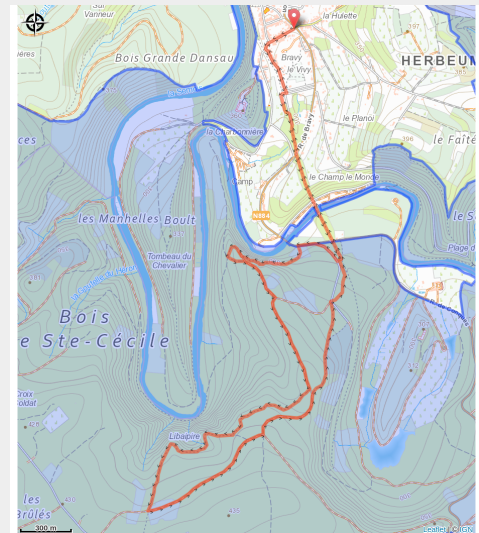


# Herbeumont : Panoramas sur la Semois



(Libre de droit)



## Infos pratiques

Pratique : Pédestre

Durée : 3 h

Longueur : 9.1 km

Dénivelé positif : 293 m

Difficulté : Moyen

Type : Boucle

# Itinéraire

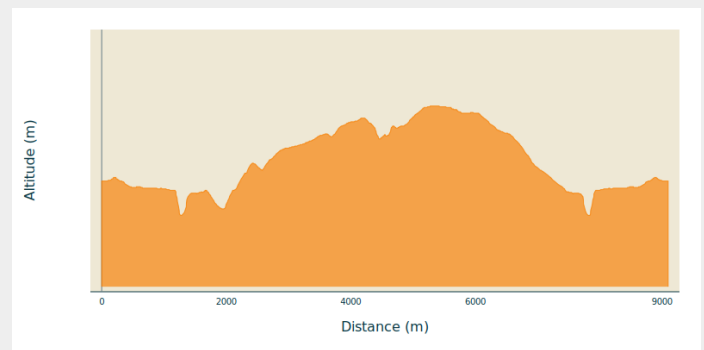
**Départ** : Grand-Place, 6887 - Herbeumont

**Arrivée** : Grand-Place, 6887 - Herbeumont

**Balisage** : ■ N1 (Piéton) - Bleu

**Communes** : 1. Herbeumont  
2. Florenville

## Profil altimétrique



Altitude min 262 m Altitude max 415 m

Balade sportive au départ de Herbeumont.

Celle-ci vous emmène d'abord sur l'impressionnant viaduc et sont point de vue, vous retrouvez ensuite la forêt et un magnifique sentier en encorbellement offrant de jolies vues sur le village, le viaduc, la Semois, l'ancien moulin, le château.

Après cette belle côté, l'on rejoint le magnifique point de vue des Roches du Moulin. Point de vue aménagé avec des panneaux didactiques sur le village, le point de vue, le château... Un banc est disponible pour une petite méditation.

Vous suivez ensuite un beau chemin terreux en descente puis en côte, afin de retrouver en 500 mètre un abris, utile en cas de météo capricieuse.

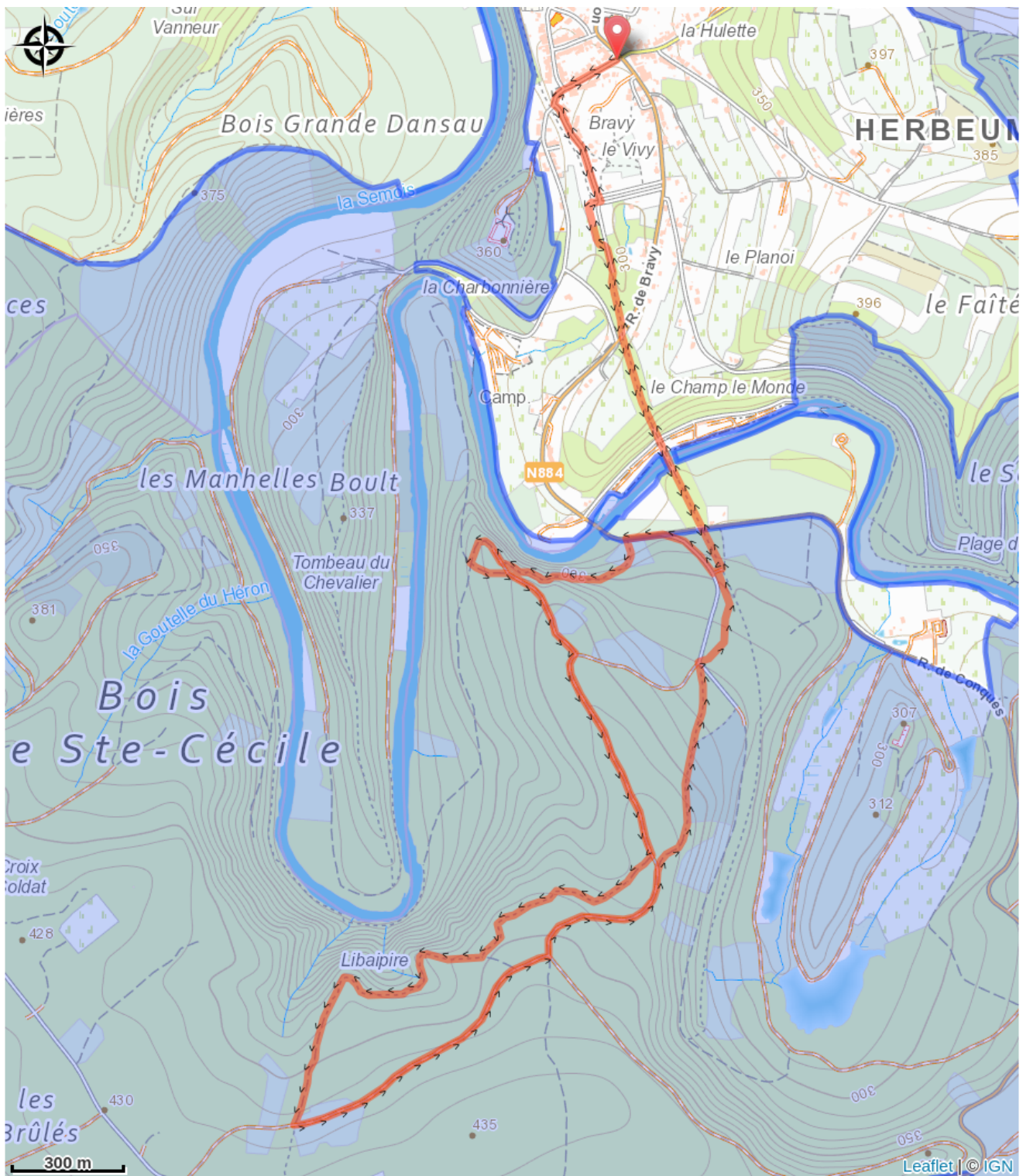
Sur le plateau, vous suivez un chemin forestier empierré qui vous emmène, ensuite sur un beau chemin de terre au point de vue de Libaipire.

2 impressionnants points de vue de Libaipire se suivent à 300 m, via un sentier, et offrent des vues à couper le souffle sur le Tombeau du Chevalier. Bancs disponibles et abris pluie au 2ème point de vue.

Retour sur un beau chemin empierré forestier, avant d'entamer une descente sur un chemin un peu plus technique. Espace pique nique disponible dans la descente.

Vous retrouvez ensuite une petite route asphaltée avant de retrouver le viaduc et le village.

# Sur votre route...



# Toutes les informations pratiques

# Zones de sensibilité environnementale

Le long de votre itinéraire, vous allez traverser des zones de sensibilité liées à la présence d'une espèce ou d'un milieu particulier. Dans ces zones, un comportement adapté permet de contribuer à leur préservation. Pour plus d'informations détaillées, des fiches spécifiques sont accessibles pour chaque zone.

## **Bassin de la Semois de Florenville à Auby**

Période de sensibilité :

Contact :

[Biodiversité Wallonie](#)

