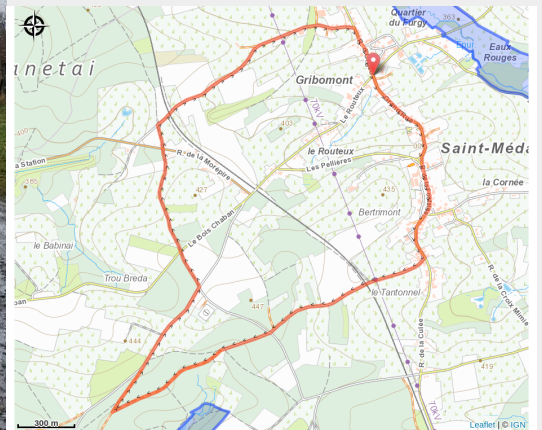


Gribomont : Le Coquerais



(MTBA)



Infos pratiques

Pratique : Pédestre

Durée : 2 h

Longueur : 6.4 km

Dénivelé positif : 109 m

Difficulté : Facile

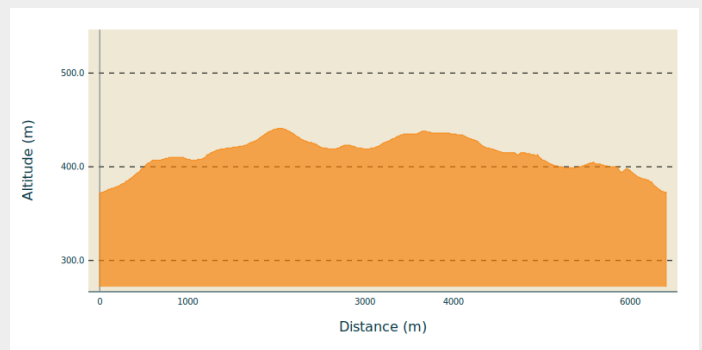
Type : Boucle

Accessibilité : Poussette

Itinéraire

Départ : Grand-Place, 6887 - Gribomont
Arrivée : Grand-Place, 6887 - Gribomont
Balisage : ■ N1 (Piéton) - Bleu
Communes : 1. Herbeumont

Profil altimétrique



Altitude min 372 m Altitude max 441 m

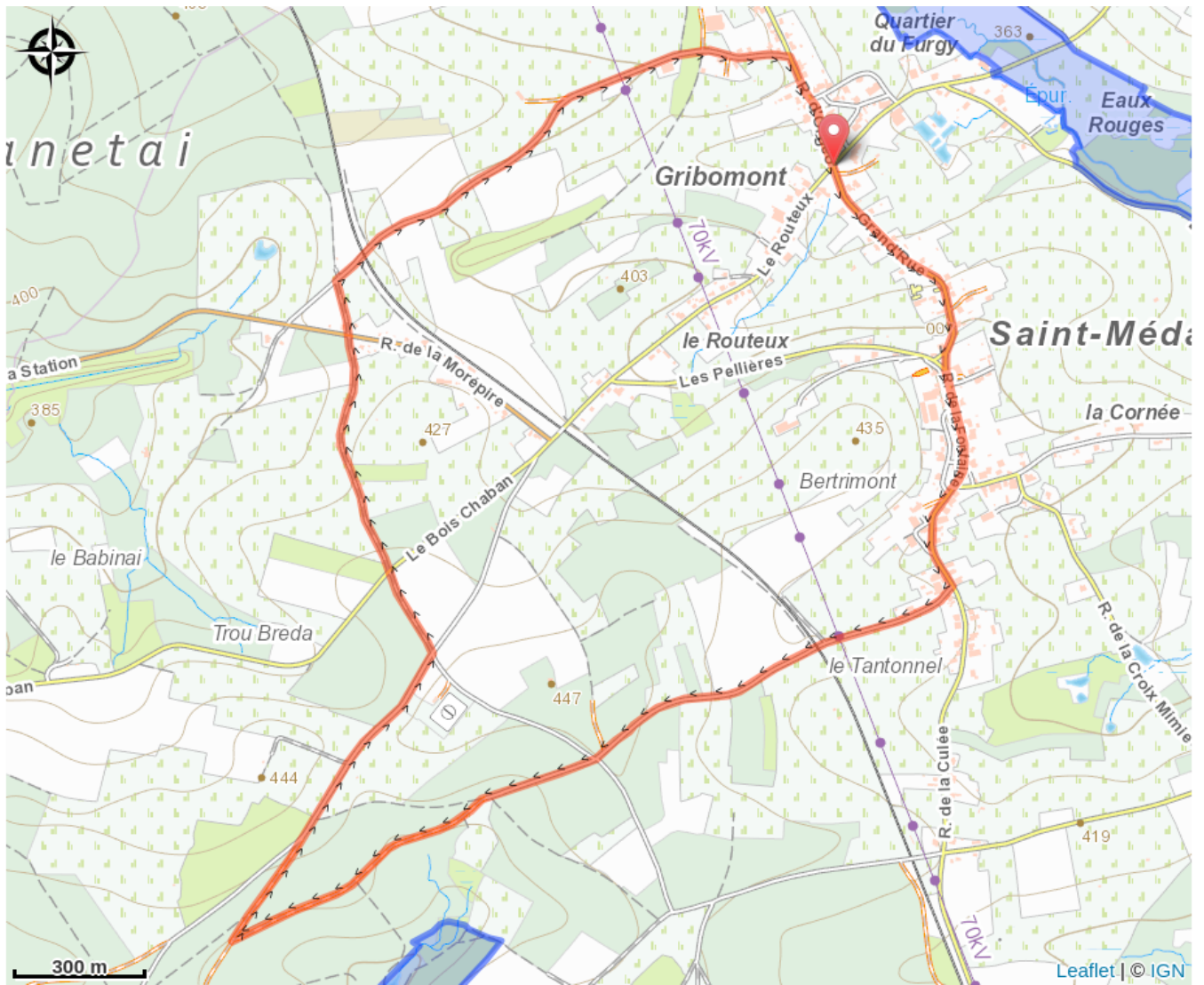
Balade familiale au départ de la place de Gribomont. Celle-ci vous emmènera vers le petit bois du Coquerains et les installations du tout nouveau club de football "FC Herbeumont".

Les chemins sont larges et praticables par tous les publics et est également accessible en poussette.

Le retour vers le centre du village vous permettra d'admirer de superbes paysages à la vue bien dégagée et de passer sur le pont enjambant l'ancienne voie ferrée.

Quelques calvaires très typiques de la région sont également visibles sur cette randonnée.

Sur votre route...



Toutes les informations pratiques

Accessibilité

Poussette

Zones de sensibilité environnementale

Le long de votre itinéraire, vous allez traverser des zones de sensibilité liées à la présence d'une espèce ou d'un milieu particulier. Dans ces zones, un comportement adapté permet de contribuer à leur préservation. Pour plus d'informations détaillées, des fiches spécifiques sont accessibles pour chaque zone.

Haute-Vierre

Période de sensibilité :

Contact :

[Biodiversité Wallonie](#)



Bassin de la Semois de Florenville à Auby

Période de sensibilité :

Contact :

[Biodiversité Wallonie](#)

