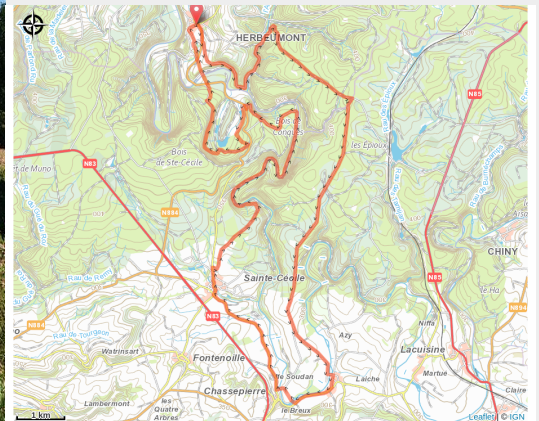


Gravel : La Vallée de la Semois entre Ardenne et Gaume au départ d'Herbeumont



(Libre de droit)



Infos pratiques

Pratique : Gravel

Durée : 2 h 30

Longueur : 31.1 km

Dénivelé positif : 608 m

Difficulté : Difficile

Type : Boucle

Itinéraire

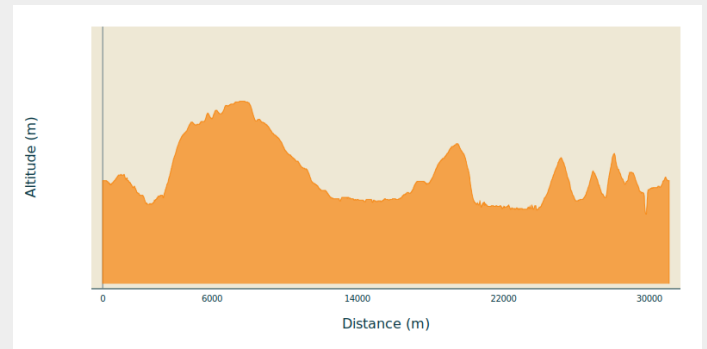
Départ : Grand-Place, 6887 - Herbeumont

Arrivée : Grand-Place, 6887 - Herbeumont

Balisage : 🚧 N3-GRVL (Gravel) - Difficile

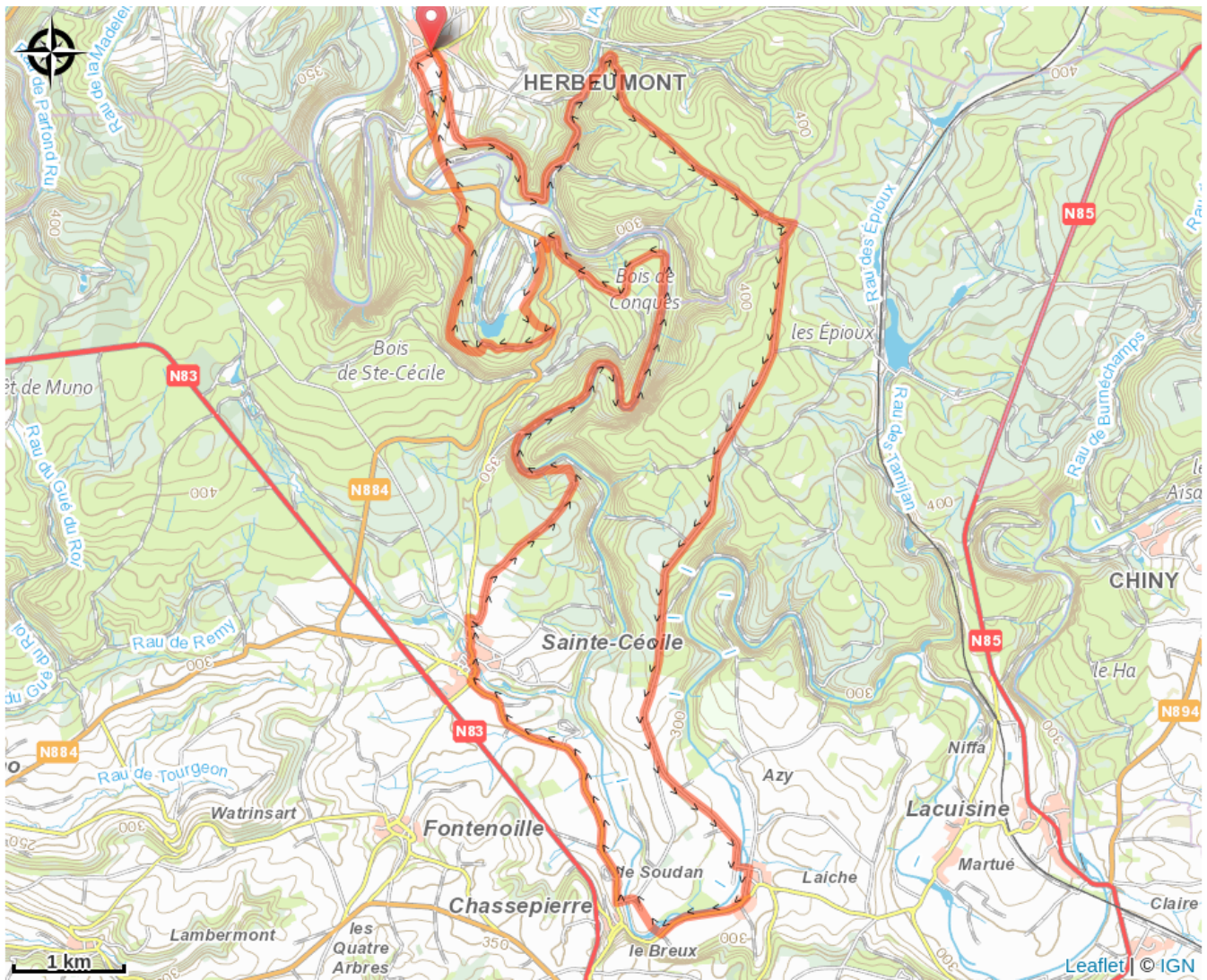
Communes : 1. Herbeumont
2. Florenville

Profil altimétrique



Altitude min 262 m Altitude max 424 m

Sur votre route...



Toutes les informations pratiques