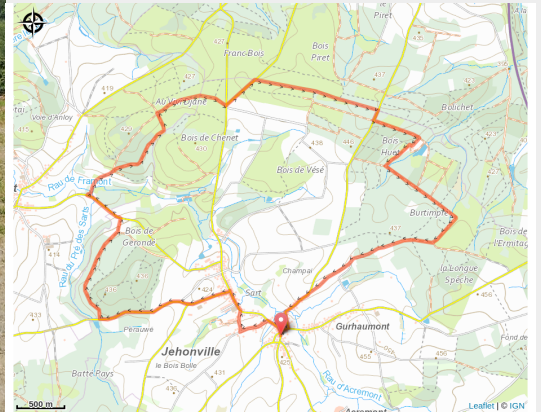


# Jéhonville 02



(MTBA)



## Infos pratiques

---

Pratique : Pédestre

---

Durée : 3 h 30

---

Longueur : 13.0 km

---

Dénivelé positif : 164 m

---

Difficulté : Facile

---

Type : Boucle

# Itinéraire

**Départ** : 6880 - Jehonville

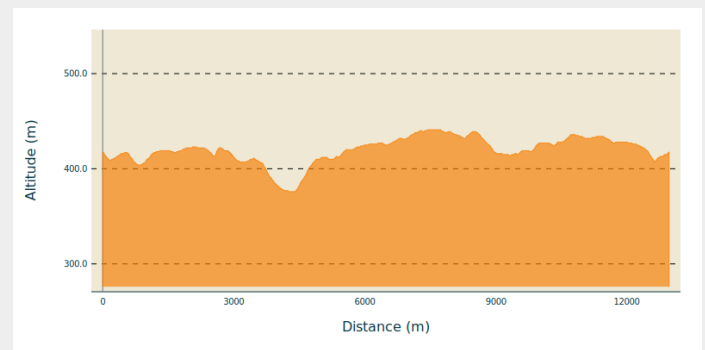
**Arrivée** : 6880 - Jehonville

**Balisage** : ■ N1 (Piéton) - Vert

**Communes** : 1. Bertrix

2. Paliseul

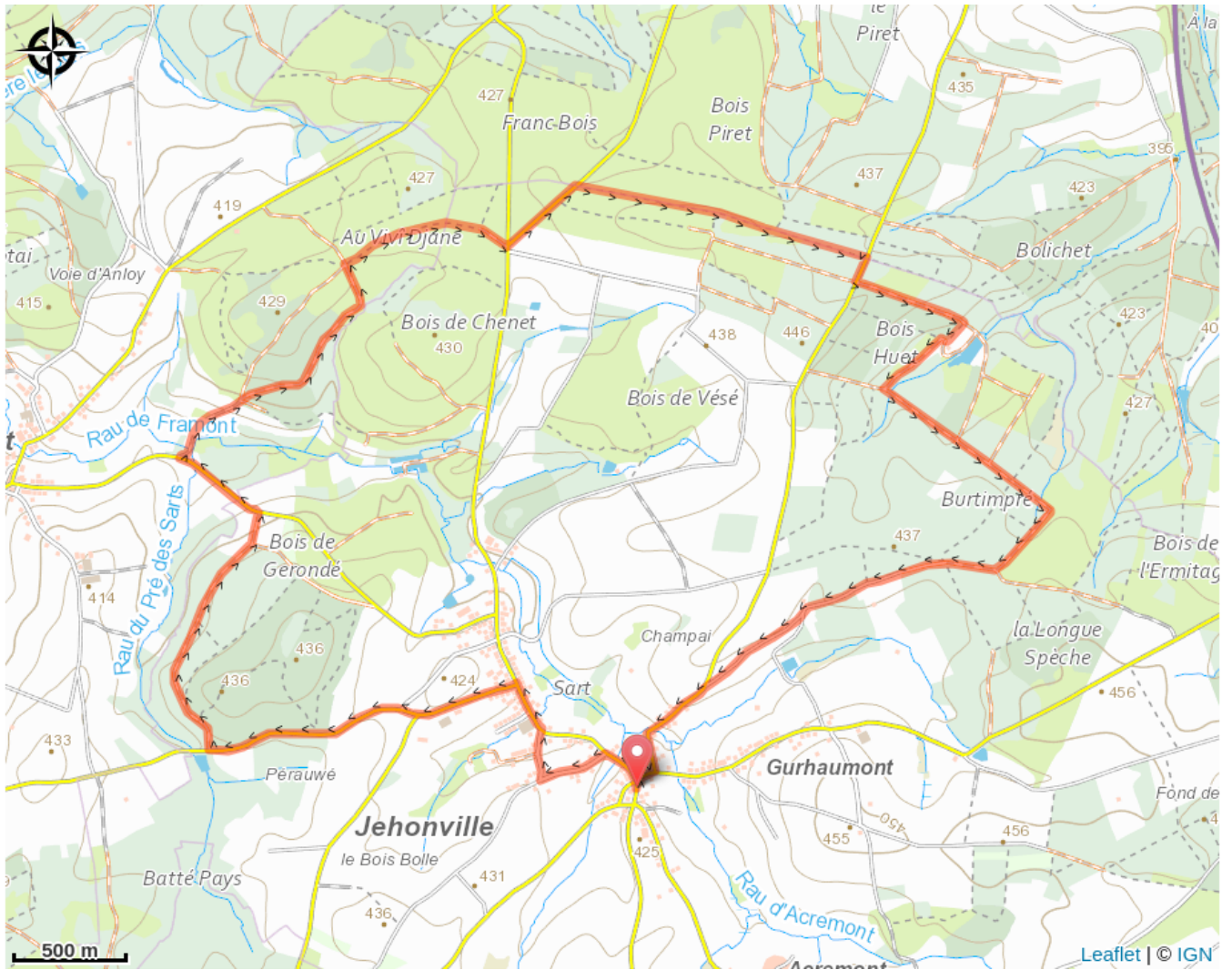
## Profil altimétrique



Altitude min 376 m Altitude max 441 m

Longue de 13 km mais pas difficile, vu son dénivelé de 226 m. En effet la promenade emprunte 1/3 de routes asphaltées et pour le reste de beaux chemins empierrés ou terreux. Cette balade vous emmenera via des paysages bucoliques agricoles, mais aussi des passages en forêts, à proximité de la commune de Bertrix et proche de la commune de Paliseul ainsi que Libin. Sur une petite portion du parcours, vous découvrirez un tronçon du circuit historique du village d'Anloy.

# Sur votre route...



# Toutes les informations pratiques