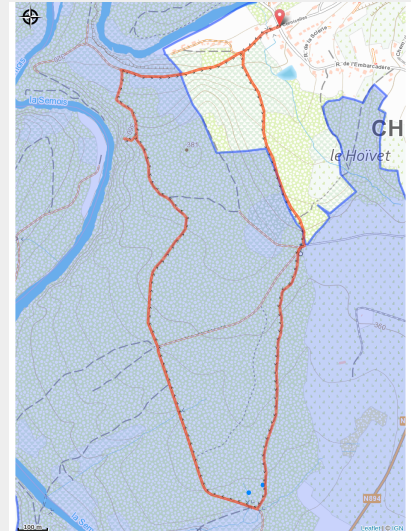


# Rocher du Hât



(Les Explorateurs du Monde)



## Infos pratiques

---

Pratique : Pédestre

---

Longueur : 4.5 km

---

Dénivelé positif : 106 m

---

Difficulté : Moyen

---

Type : Boucle

# Itinéraire

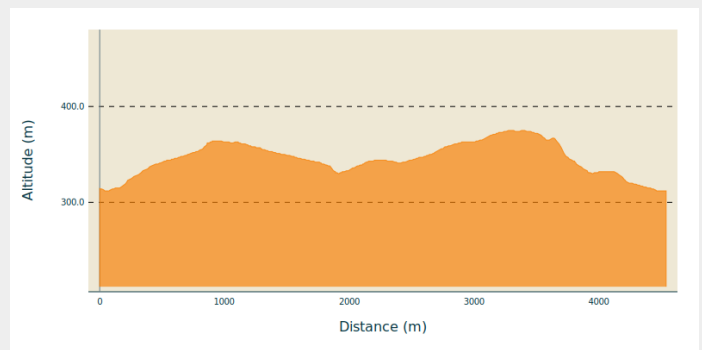
**Départ** : Rue de l'Embarcadère, 6810 - Chiny

**Arrivée** : Rue de l'Embarcadère, 6810 - Chiny

**Balisage** : ■ N1 (Piéton) - Jaune

**Communes** : 1. Chiny

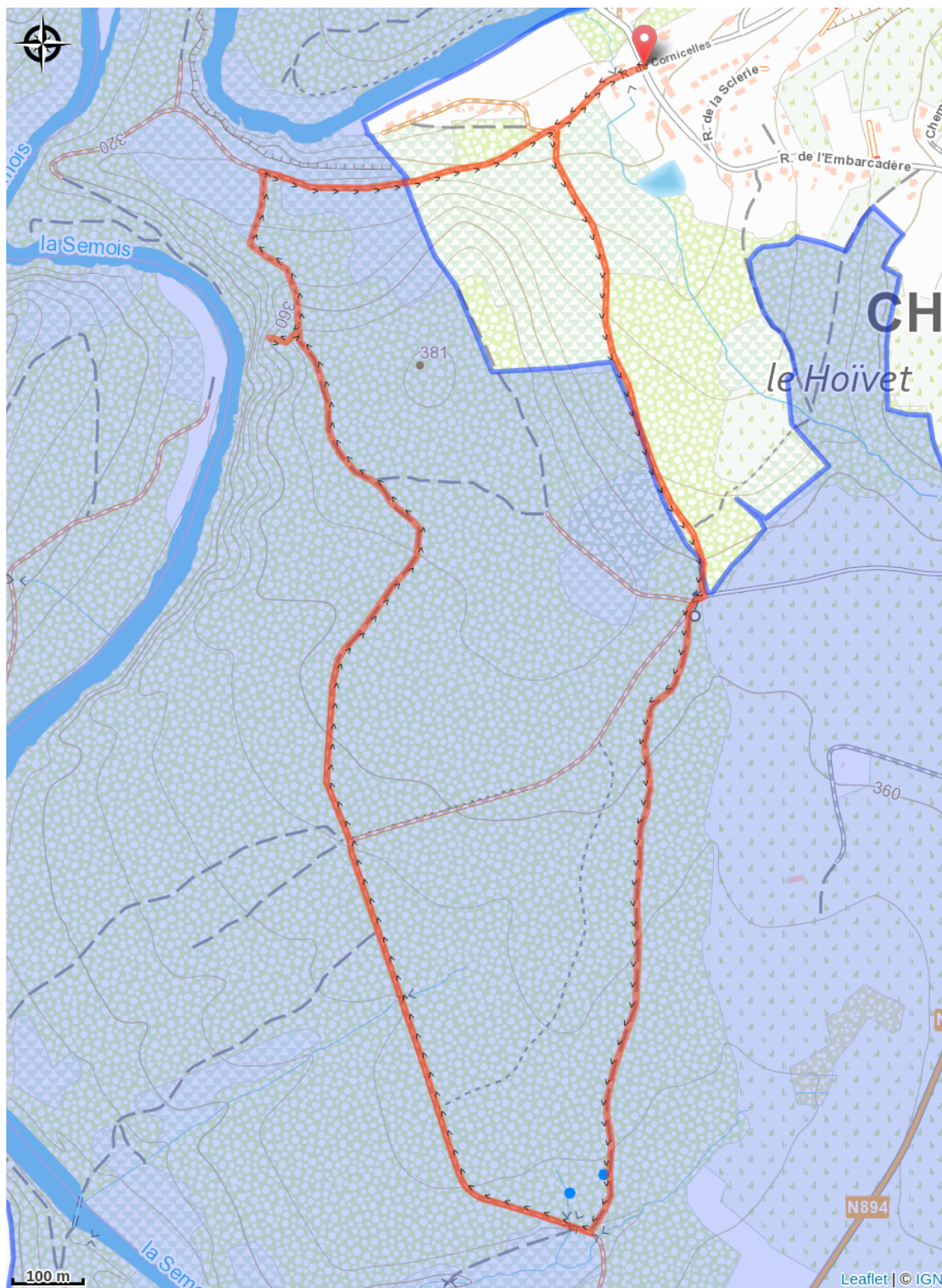
## Profil altimétrique



Altitude min 312 m Altitude max 375 m

Au départ du charmant village de Chiny, cette boucle de 4,5 km vous emmène rapidement en forêt. Le parcours mène au Rocher du Hat, point de vue emblématique qui dévoile une vue imprenable sur la vallée de la Semois. Accessible et aisé, l'itinéraire nécessite néanmoins de bonnes chaussures pour en profiter pleinement.

# Sur votre route...



# Toutes les informations pratiques

# Zones de sensibilité environnementale

Le long de votre itinéraire, vous allez traverser des zones de sensibilité liées à la présence d'une espèce ou d'un milieu particulier. Dans ces zones, un comportement adapté permet de contribuer à leur préservation. Pour plus d'informations détaillées, des fiches spécifiques sont accessibles pour chaque zone.

## **Bassin de la Semois de Jamoigne à Chiny**

Période de sensibilité :

Contact :

[Biodiversité Wallonie](#)

