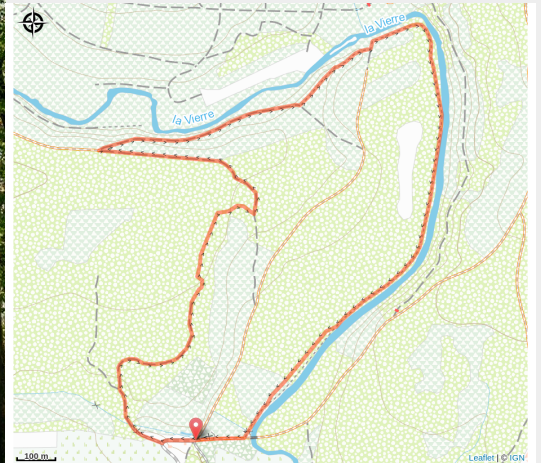


Sentier des Maquis



(Les Explorateurs du Monde)



Infos pratiques

Pratique : Pédestre

Longueur : 4.1 km

Dénivelé positif : 66 m

Difficulté : Facile

Type : Boucle

Itinéraire

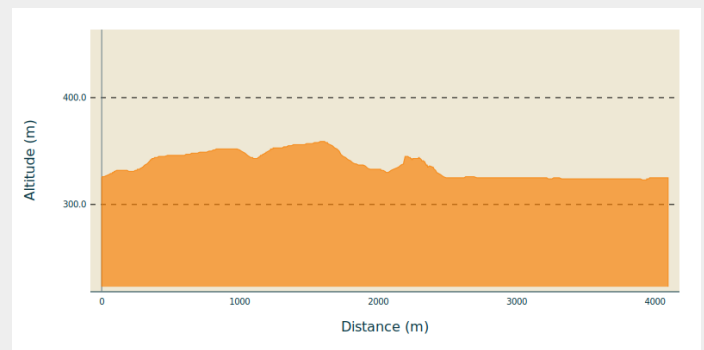
Départ : 6810 - Moyen

Arrivée : 6810 - Moyen

Balisage : ■ N1 (Piéton) - Vert

Communes : 1. Chiny

Profil altimétrique

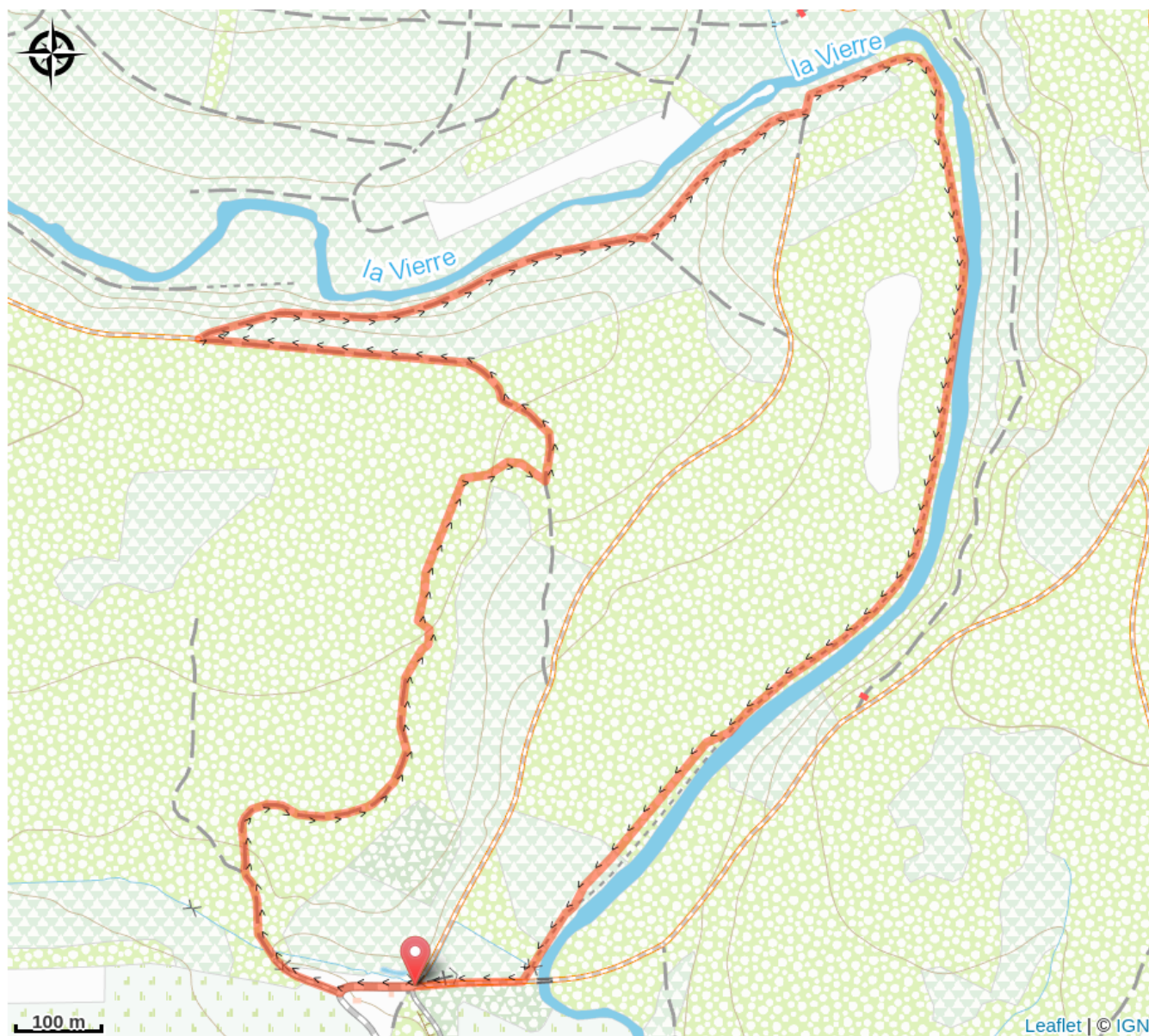


Altitude min 323 m Altitude max 359 m

Au départ de l'aire de loisirs de la Rochette dit "Au pont de fer", le sentier des maquis, en souvenir des maquisards qui se cachèrent dans ces bois durant la 2^{ème} guerre mondiale, vous amènera à travers ces bois vers un éperon rocheux surplombant la Vierre. Après avoir rejoint la Vierre en contre-bas, vous la suivrez pour retourner à votre point de départ.

Sauf en période de crue, vous aurez également la possibilité de retourner au "pont de fer" par l'autre rive de la Vierre en traversant celle-ci via un aménagement de pas japonais.

Sur votre route...



Toutes les informations pratiques

Zones de sensibilité environnementale

Le long de votre itinéraire, vous allez traverser des zones de sensibilité liées à la présence d'une espèce ou d'un milieu particulier. Dans ces zones, un comportement adapté permet de contribuer à leur préservation. Pour plus d'informations détaillées, des fiches spécifiques sont accessibles pour chaque zone.

Bassin de la Semois de Jamoigne à Chiny

Période de sensibilité :

Contact :

[Biodiversité Wallonie](#)



Basse-Vierre

Période de sensibilité :

Contact :

[Biodiversité Wallonie](#)

