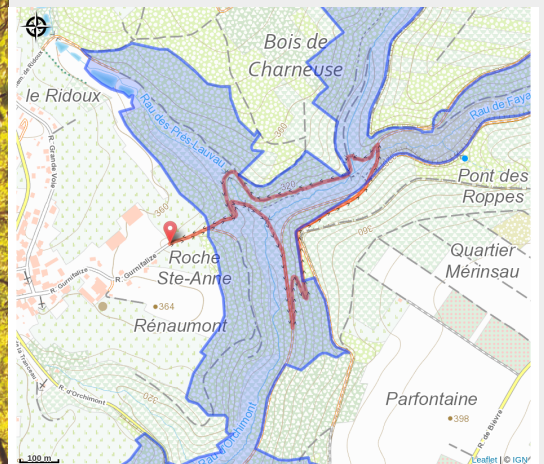


Jeu aventure "Luna & les gardiens des forêts"



(Libre de droit)



Infos pratiques

Pratique : Pédestre

Longueur : 2.3 km

Dénivelé positif : 83 m

Difficulté : Facile

Type : Boucle

Itinéraire

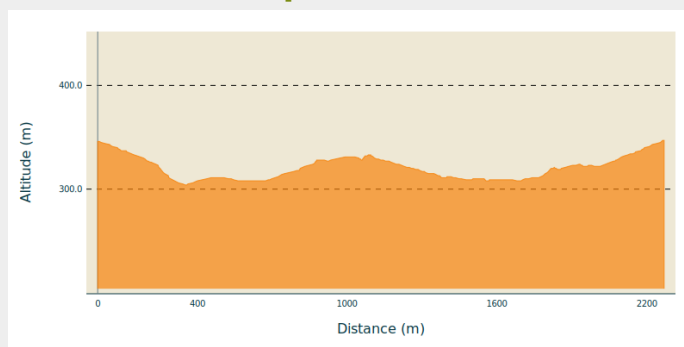
Départ : Rue Gurnifalize, 5550 - Nafraiture

Arrivée : Gurnifalize, 5550 - Nafraiture

Balisage : Aucune signalétique

Communes : 1. Vresse-sur-Semois

Profil altimétrique



Altitude min 304 m Altitude max 347 m

Venez découvrir « Luna et les gardiens des forêts » !

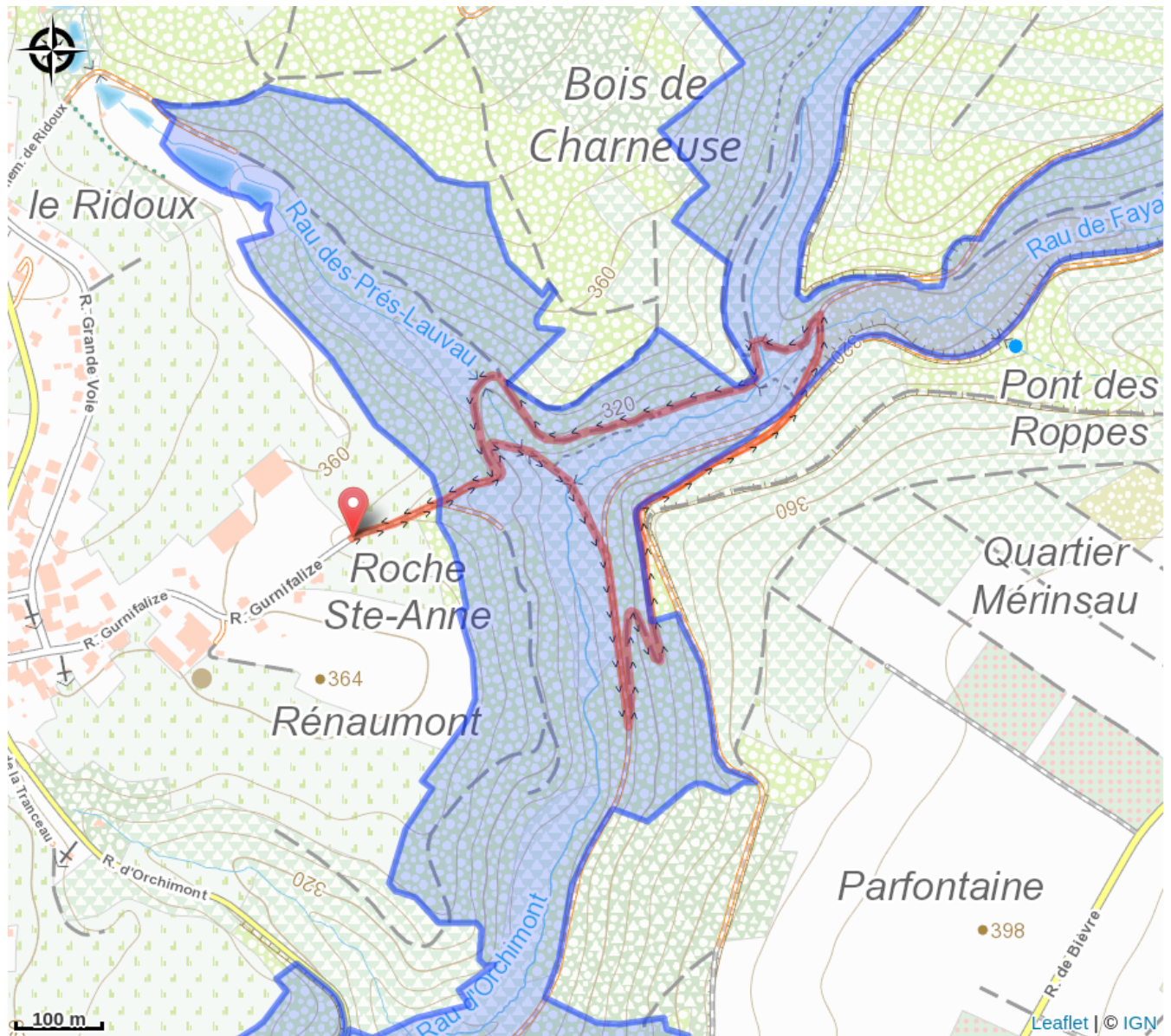
Munis de votre gsm ou votre tablette, vous allez vivre une expérience inattendue et ludique en famille, essentiellement en forêt.

Cette « application jeux » faisant appel aux nouvelles technologies telles que la réalité augmentée, reprend 8 parcours, dont un par commune : Bièvre, Gedinne et Vresse-sur-Semois, Bertrix, Bouillon, Paliseul, Florenville, Herbeumont.

Le personnage principal, la Fée « Luna », vous emmène à la découverte du territoire du Massif Forestier de la Semois et de la Houille. Luna vous fait voyager d'une commune à l'autre, fil conducteur d'une intrigue aux allures légendaires.

Dans chaque commune, un personnage singulier vous dévoile, à travers les aventures qu'il vous fait vivre, les spécificités légendaires, culturelles et historiques de chaque région et les mystères de la forêt environnante.

Sur votre route...



Toutes les informations pratiques

Zones de sensibilité environnementale

Le long de votre itinéraire, vous allez traverser des zones de sensibilité liées à la présence d'une espèce ou d'un milieu particulier. Dans ces zones, un comportement adapté permet de contribuer à leur préservation. Pour plus d'informations détaillées, des fiches spécifiques sont accessibles pour chaque zone.

Bassin du Ruisseau du Ru au Moulin

Période de sensibilité :

Contact :

[Biodiversité Wallonie](#)

