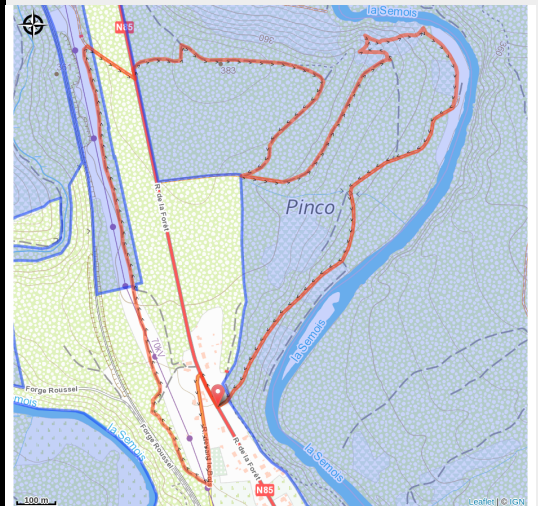


La Roche Pinco



Infos pratiques

Pratique : Pédestre

Longueur : 5.1 km

Dénivelé positif : 138 m

Difficulté : Facile

Type : Boucle

Itinéraire

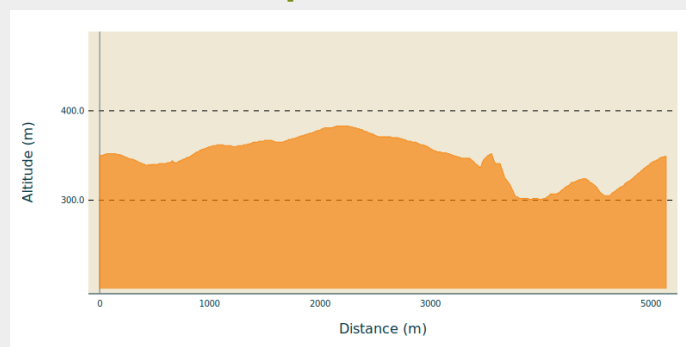
Départ : 6821 - Lacuisine

Arrivée : 6821 - Lacuisine

Balisage : ■ N1 - Bleu

Communes : 1. Florenville

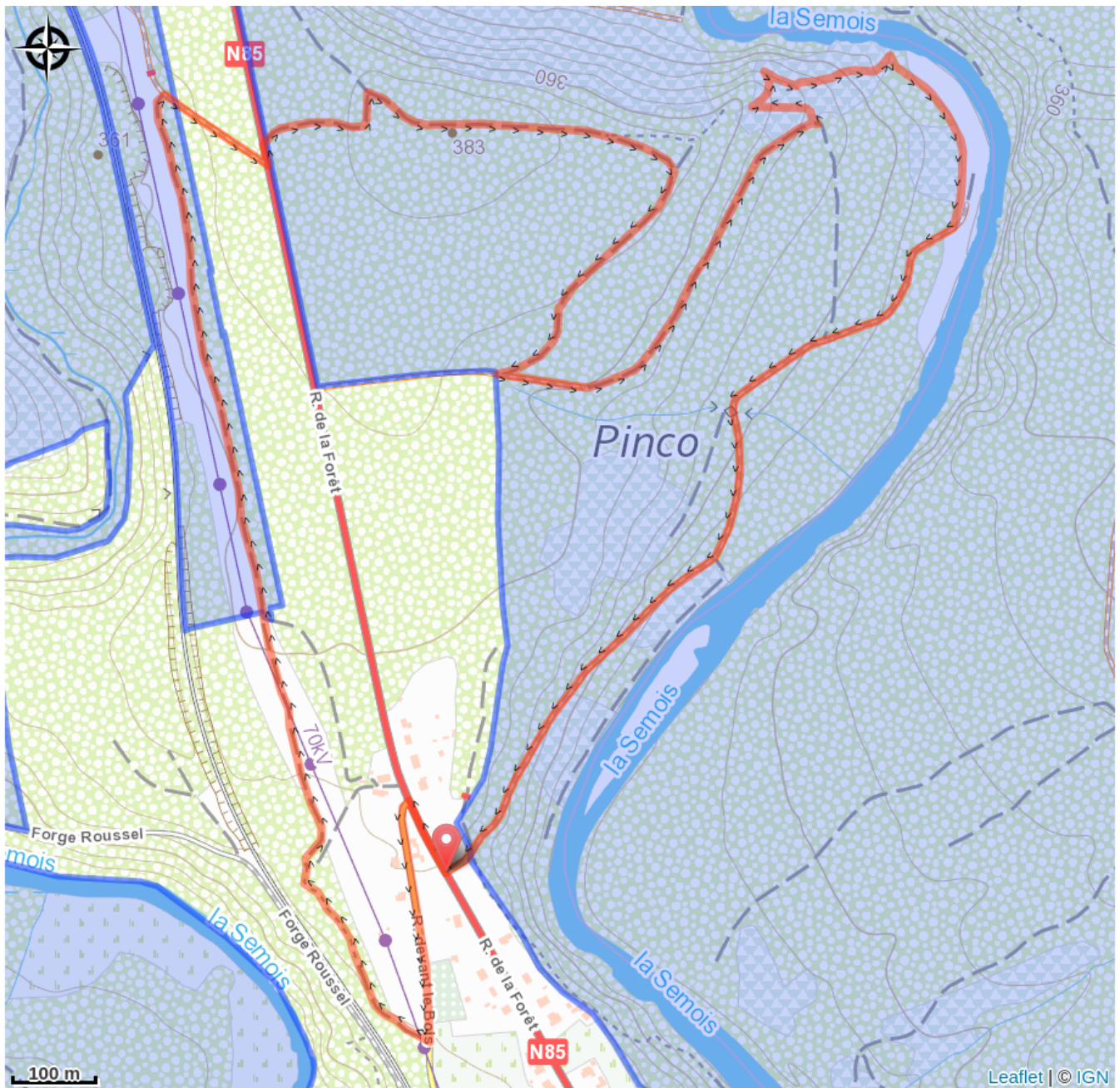
Profil altimétrique



Altitude min 301 m Altitude max 383 m

Cette jolie promenade prend son départ à la sortie du village de Lacuisine. Le sentier forestier vous conduit au point de vue de la Roche Pinco, en surplomb de la Semois. Le retour se fait dans une atmosphère paisible.

Sur votre route...



Toutes les informations pratiques

Zones de sensibilité environnementale

Le long de votre itinéraire, vous allez traverser des zones de sensibilité liées à la présence d'une espèce ou d'un milieu particulier. Dans ces zones, un comportement adapté permet de contribuer à leur préservation. Pour plus d'informations détaillées, des fiches spécifiques sont accessibles pour chaque zone.

Bassin de la Semois de Jamoigne à Chiny

Période de sensibilité :

Contact :

[Biodiversité Wallonie](#)



Bassin de la Semois de Florenville à Auby

Période de sensibilité :

Contact :

[Biodiversité Wallonie](#)



Forêt alluviale de Pinco (Florenville)

Période de sensibilité :

Contact :

[Biodiversité Wallonie](#)

Site de grand intérêt biologique

Ile de Pinco (Chiny)

Période de sensibilité :

Contact :

[Biodiversité Wallonie](#)

Site de grand intérêt biologique