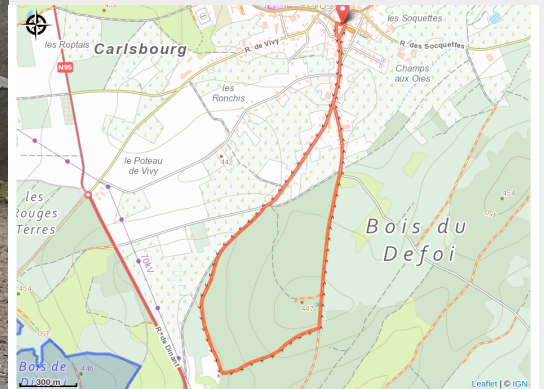


Carlsbourg : du Pavillon Forestier du Defoy



(MTPBA)



Infos pratiques

Pratique : Pédestre

Durée : 1 h 19

Longueur : 4.5 km

Dénivelé positif : 55 m

Difficulté : Facile

Type : Boucle

Accessibilité : Poussette

Itinéraire

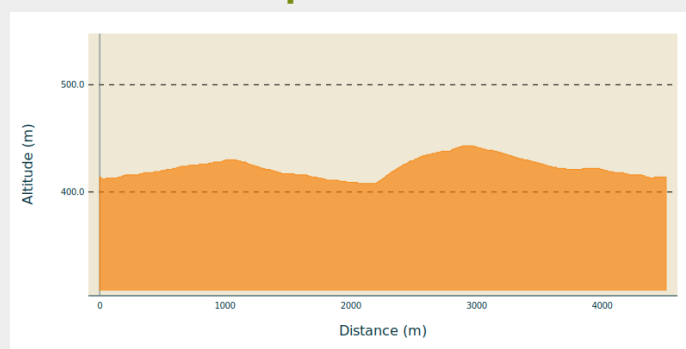
Départ : 6850 - Carlsbourg

Arrivée : 6850 - Carlsbourg

Balisage : ■ Piéton - Rectangle horizontal - Rouge

Communes : 1. Paliseul

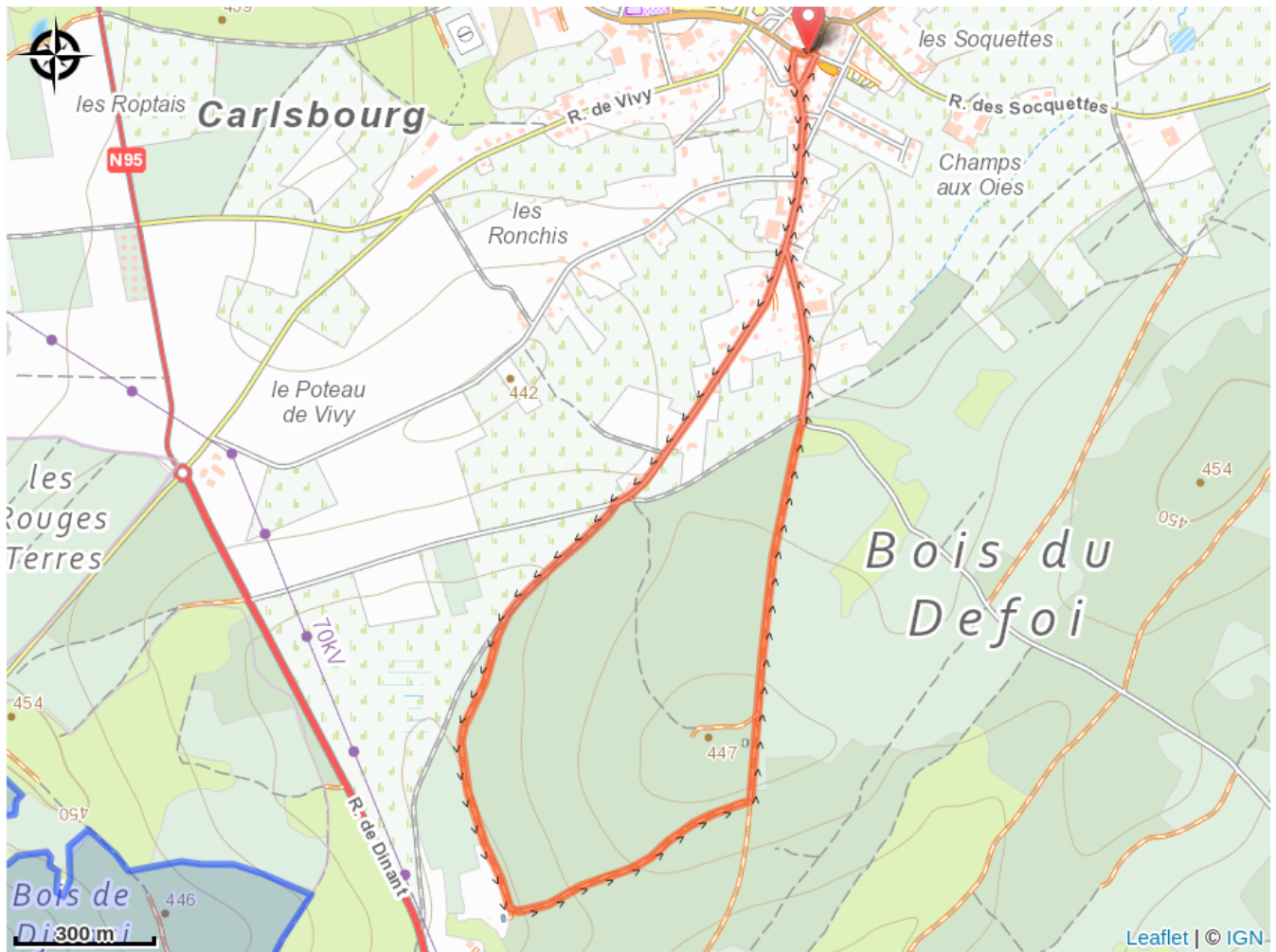
Profil altimétrique



Altitude min 408 m Altitude max 443 m

Chouette promenade à faire en famille, chemins aisés et calmes de la forêt.

Sur votre route...



Toutes les informations pratiques

Accessibilité

Poussette

Zones de sensibilité environnementale

Le long de votre itinéraire, vous allez traverser des zones de sensibilité liées à la présence d'une espèce ou d'un milieu particulier. Dans ces zones, un comportement adapté permet de contribuer à leur préservation. Pour plus d'informations détaillées, des fiches spécifiques sont accessibles pour chaque zone.

Bassin de la Semois de Bouillon à Alle

Période de sensibilité :

Contact :

[Biodiversité Wallonie](#)

