
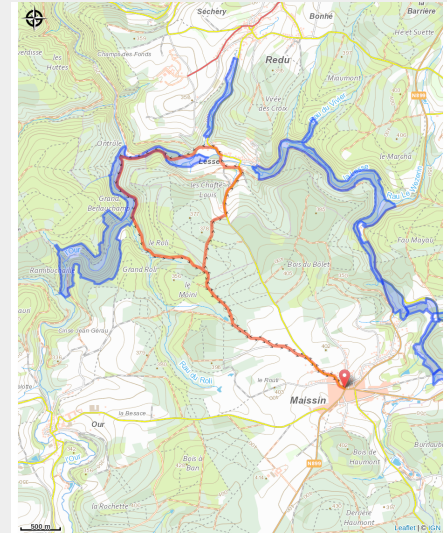


# Maissin : Les Chafté-Louis



(MTPBA)



## Infos pratiques

---

Pratique : Pédestre

---

Durée : 3 h

---

Longueur : 11.0 km

---

Dénivelé positif : 235 m

---

Difficulté : Moyen

---

Type : Boucle

# Itinéraire

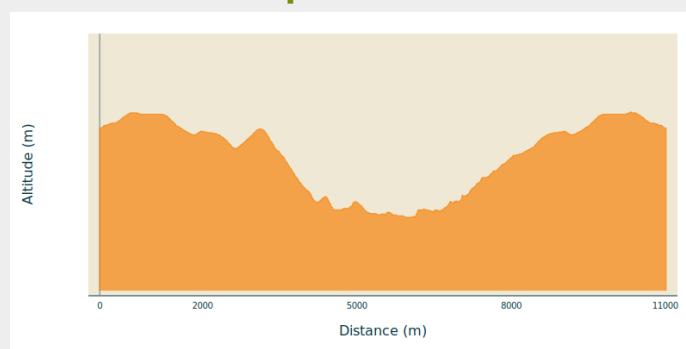
**Départ** : 6852 - Maissin

**Arrivée** : 6852 - Maissin

**Balisage** : ■ Rectangle vertical - Jaune

**Communes** : 1. Paliseul

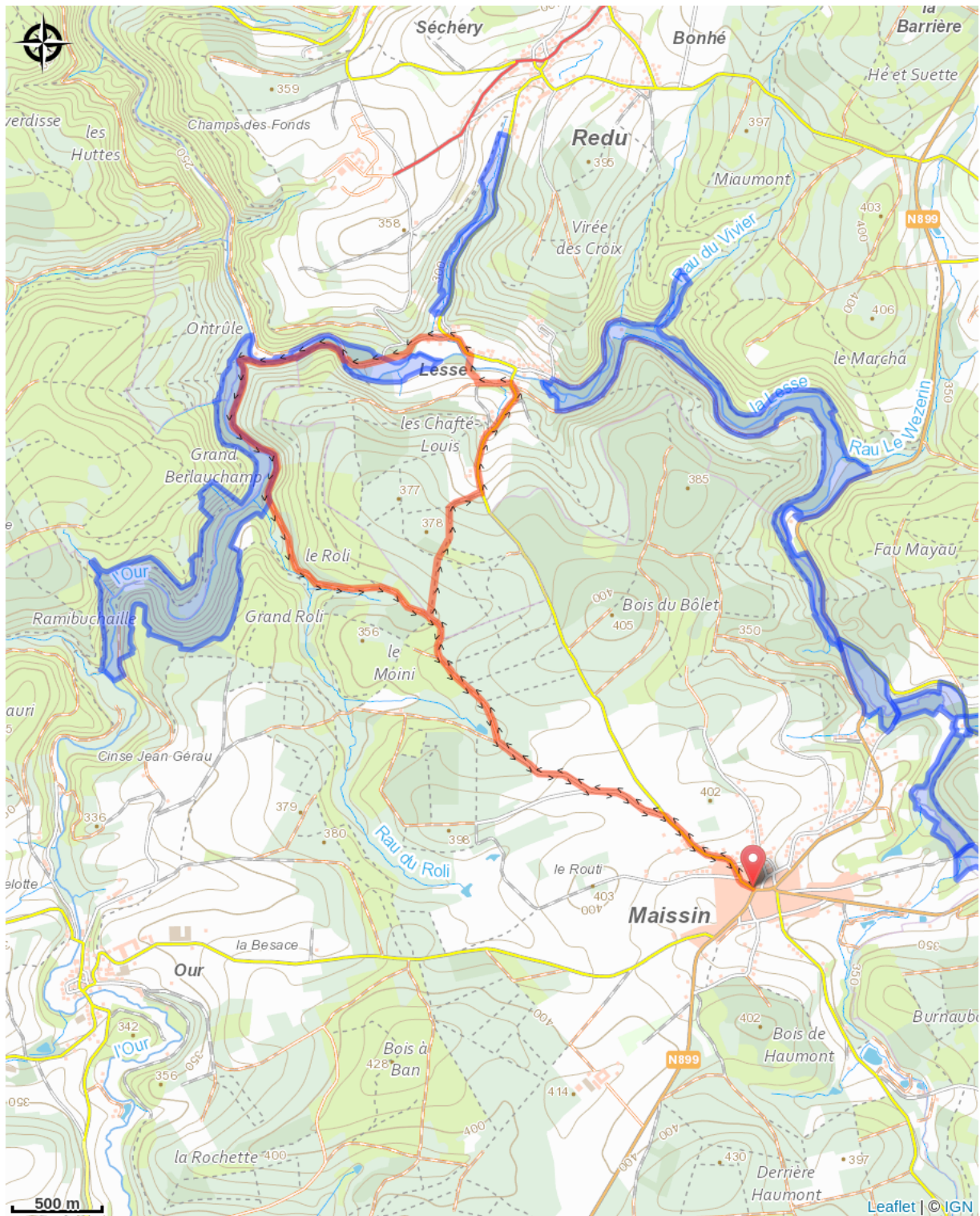
## Profil altimétrique



Altitude min 255 m Altitude max 398 m

Belle promenade en partant de Maissin en passant par le cimetière Pierre Massé (14-18). Rencontre avec la Lesse et son affluent l'Our.

# Sur votre route...



# Toutes les informations pratiques

# Zones de sensibilité environnementale

Le long de votre itinéraire, vous allez traverser des zones de sensibilité liées à la présence d'une espèce ou d'un milieu particulier. Dans ces zones, un comportement adapté permet de contribuer à leur préservation. Pour plus d'informations détaillées, des fiches spécifiques sont accessibles pour chaque zone.

## Haute-Lesse

Période de sensibilité :

Contact :

[Biodiversité Wallonie](#)



### **Vallée de la Lesse ardennaise de Recogne à Halma (Daverdisse; Libin; Paliseul)**

Période de sensibilité :

Contact :

[Biodiversité Wallonie](#)

Site de grand intérêt biologique