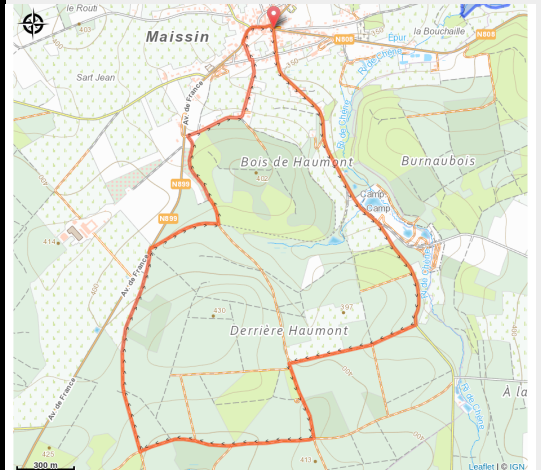


# Maissin : Derrière Homont



No photo



## Infos pratiques

Pratique : Pédestre

Durée : 1 h 45

Longueur : 7.1 km

Dénivelé positif : 120 m

Difficulté : Facile

Type : Boucle

# Itinéraire

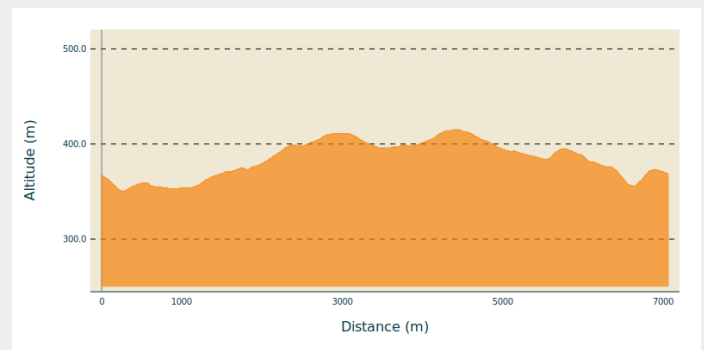
**Départ** : 6852 - Maissin

**Arrivée** : 6852 - Maissin

**Balisage** : ◆ Losange - Jaune

**Communes** : 1. Paliseul

## Profil altimétrique

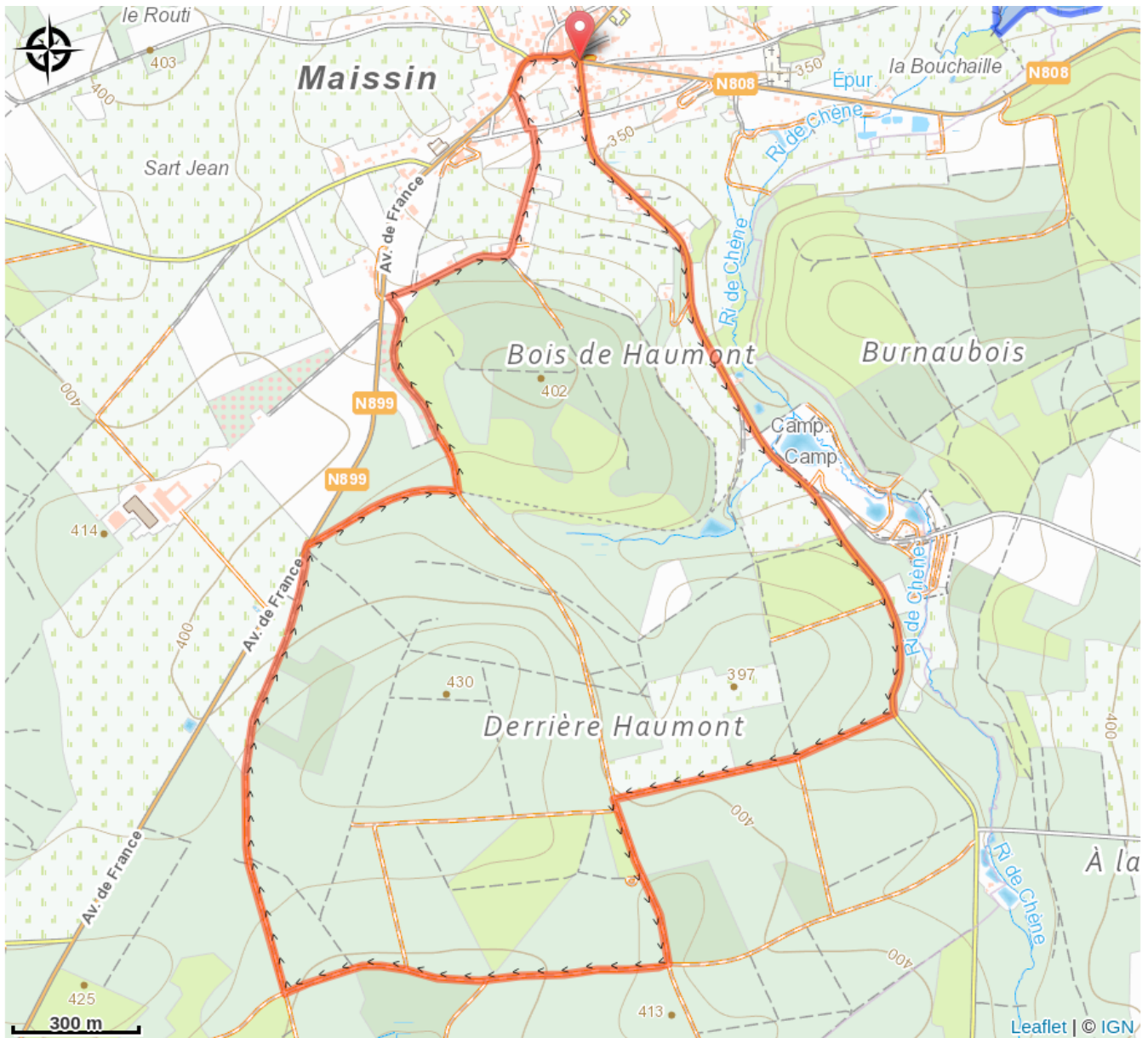


Altitude min 350 m Altitude max 415 m

Les deux premiers kilomètres suivent la route Maissin - Jehonville pour sortir du village. Des chemins empierrés vous mènent à travers les prairies et les bois au sud de Maissin. Faites attention car à l'orée de la forêt, vous passez de manière assez inattendue devant une plantation de fruitiers et de châtaigniers. Un peu plus loin, vous empruntez l'ancienne route Bouillon - Liège pour revenir vers le village.

Au cimetière militaire, un monument commémore les morts de la Première Guerre mondiale.

# Sur votre route...



# Toutes les informations pratiques