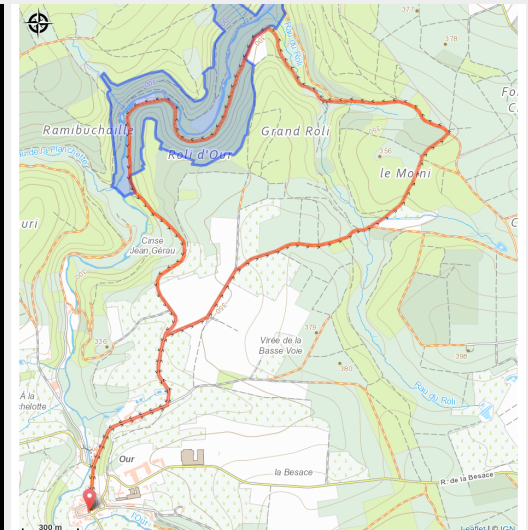


# Our : Grand Rôli



## Infos pratiques

Pratique : Pédestre

Durée : 2 h

Longueur : 8.8 km

Dénivelé positif : 185 m


Difficulté : Moyen

Type : Boucle

# Itinéraire

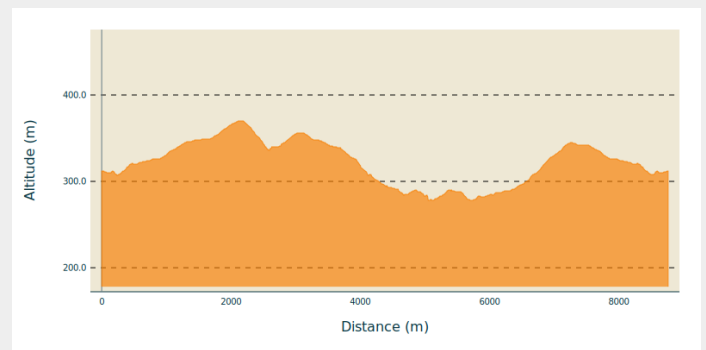
**Départ** : rue de Porcheresse, 6850 - Our

**Arrivée** : Rue de Porcheresse, 6850 - Our

**Balisage** :  Rectangle avec incrustation  
- Rouge

**Communes** : 1. Paliseul

## Profil altimétrique

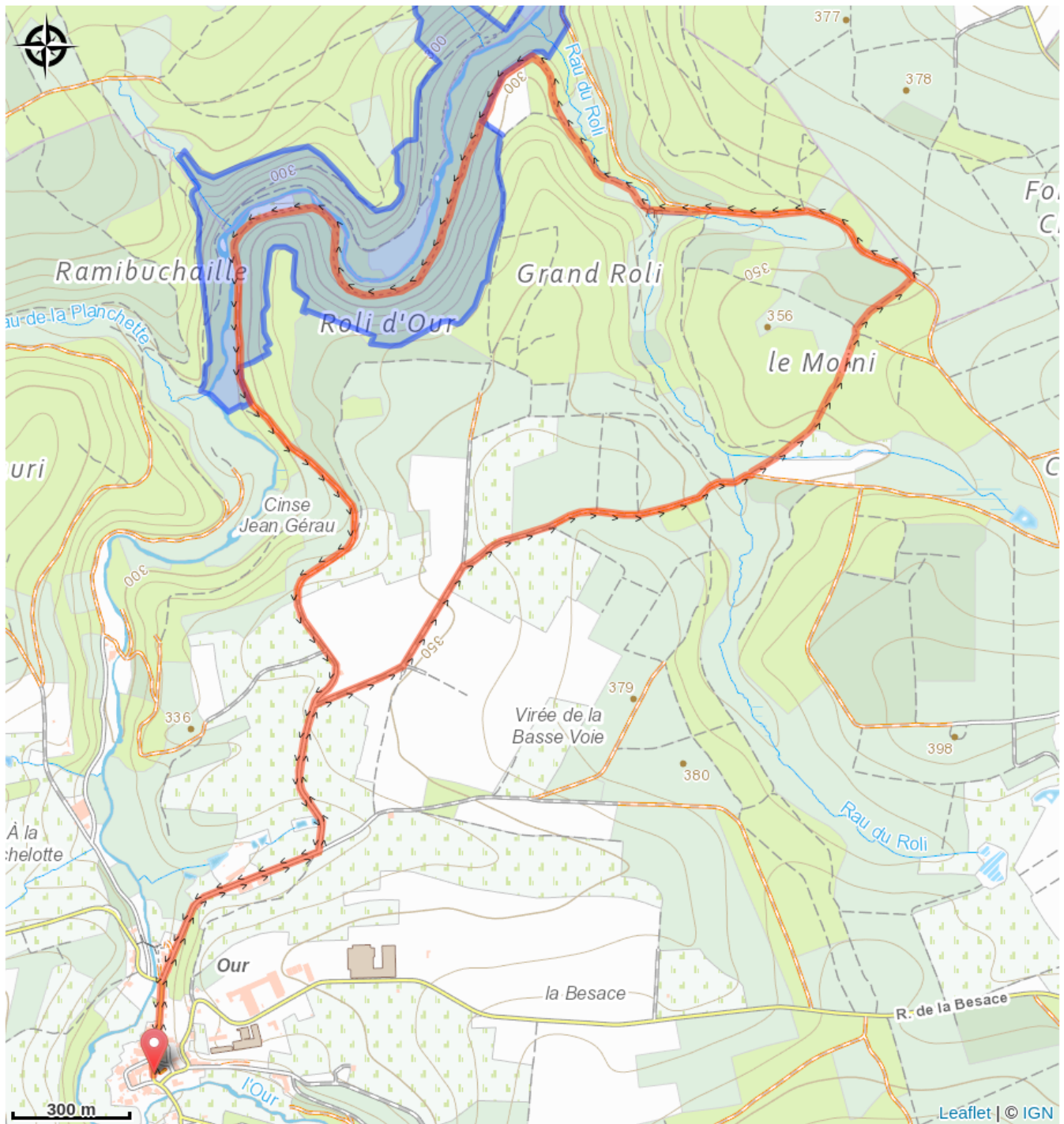


Altitude min 278 m Altitude max 370 m

Partant du village, cette promenade offre une vue dégagée sur un paysage champêtre. En compagnie d'un ruisseau, vous descendez lentement à travers une sapinière. Prévoyez des chaussures imperméables : pendant un court instant, vous marcherez dans le lit de ce ruisseau.

A partir de la vallée vous suivrez à contre-courant l'Our, une magnifique rivière sauvage, avant de rejoindre la route pour retourner vers votre point de départ.

# Sur votre route...



# Toutes les informations pratiques

# Zones de sensibilité environnementale

Le long de votre itinéraire, vous allez traverser des zones de sensibilité liées à la présence d'une espèce ou d'un milieu particulier. Dans ces zones, un comportement adapté permet de contribuer à leur préservation. Pour plus d'informations détaillées, des fiches spécifiques sont accessibles pour chaque zone.

## Haute-Lesse

Période de sensibilité :

Contact :

[Biodiversité Wallonie](#)



### **Vallée de la Lesse ardennaise de Recogne à Halma (Daverdisse; Libin; Paliseul)**

Période de sensibilité :

Contact :

[Biodiversité Wallonie](#)

Site de grand intérêt biologique