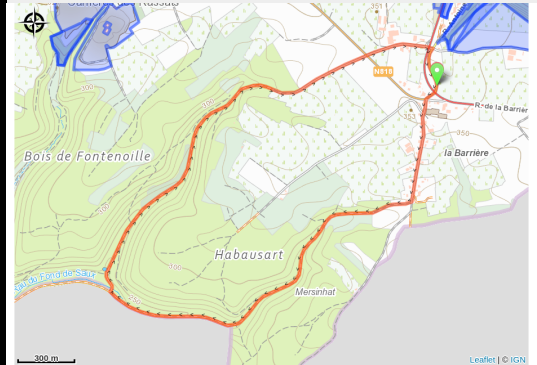


# Fond de Saux



No photo



## Infos pratiques

Pratique : Pédestre

Longueur : 5.4 km

Dénivelé positif : 126 m

Difficulté : Facile

Type : Boucle

# Itinéraire

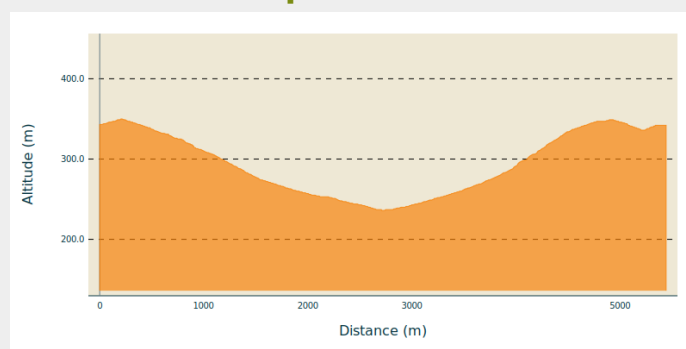
**Départ** : 6824 - Chassepierre

**Arrivée** : 6824 - Chassepierre

**Balisage** : ■ N1 - Rouge

**Communes** : 1. Florenville

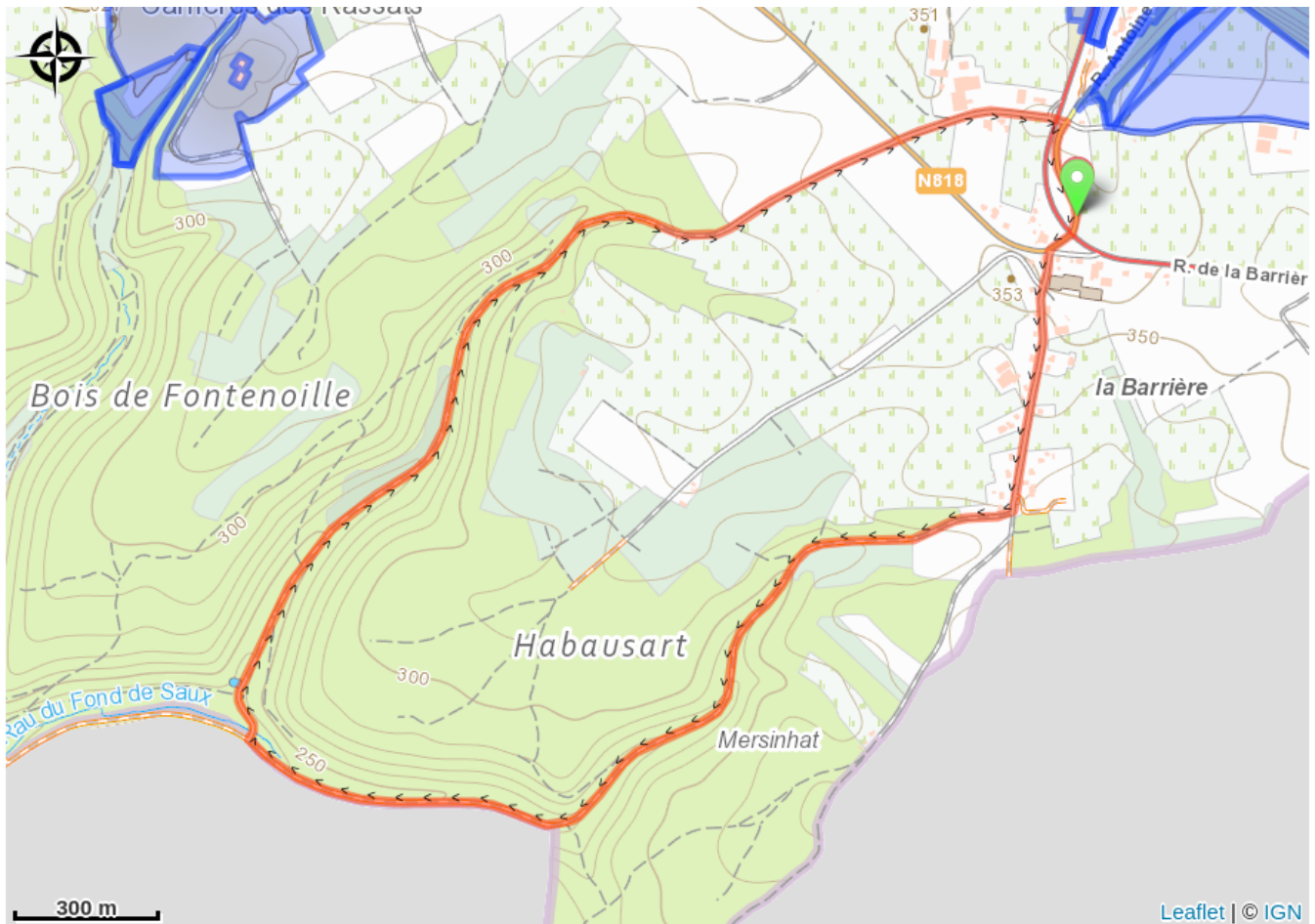
## Profil altimétrique



Altitude min 236 m Altitude max 350 m

Cette promenade au départ de la Barrière de Chassepierre vous invite à une découverte mêlant paysages champêtres et forestiers. Vous passez à proximité de l'ancienne douane, un petit bâtiment plein de charme.

# Sur votre route...



# Toutes les informations pratiques

# Zones de sensibilité environnementale

Le long de votre itinéraire, vous allez traverser des zones de sensibilité liées à la présence d'une espèce ou d'un milieu particulier. Dans ces zones, un comportement adapté permet de contribuer à leur préservation. Pour plus d'informations détaillées, des fiches spécifiques sont accessibles pour chaque zone.

## **Bassin de la Semois de Florenville à Auby**

Période de sensibilité :

Contact :

[Biodiversité Wallonie](#)



### **Bois du Chauffour (Florenville)**

Période de sensibilité :

Contact :

[Biodiversité Wallonie](#)

Site de grand intérêt biologique

### **Carrière du Panorama (Florenville)**

Période de sensibilité :

Contact :

[Biodiversité Wallonie](#)

Site de grand intérêt biologique

### **Côte du point de vue de Chassepierre (Florenville)**

Période de sensibilité :

Contact :

[Biodiversité Wallonie](#)

Site de grand intérêt biologique

### **Cote sous le Point de Vue de Chassepierre**

Période de sensibilité :

Contact :

[Biodiversité Wallonie](#)

