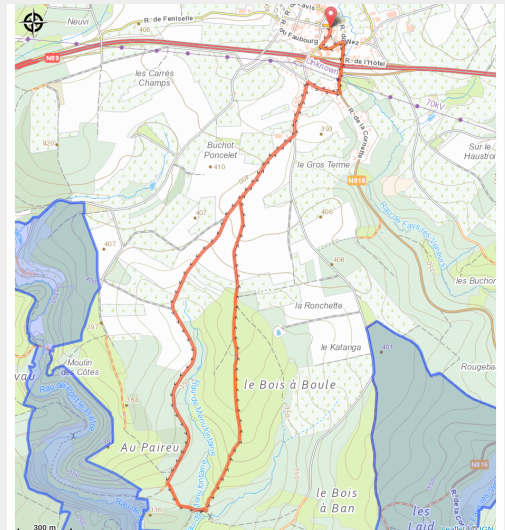


# Fays-les-Veneurs : Du Bois à Ban



## Infos pratiques

Pratique : Pédestre

Durée : 2 h

Longueur : 7.3 km

Dénivelé positif : 147 m

Difficulté : Facile

Type : Boucle

Accessibilité : Poussette

# Itinéraire

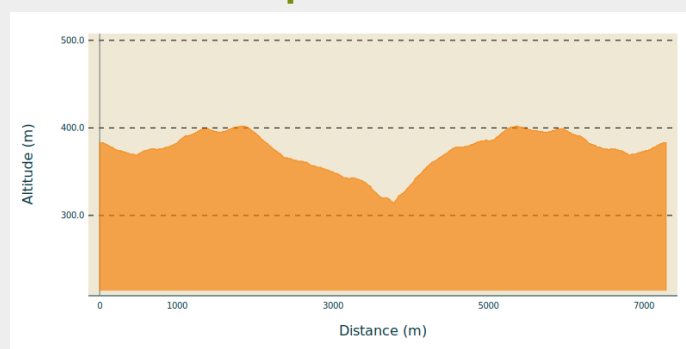
**Départ** : 6856 - Fays-les-Veneurs

**Arrivée** : 6856 - Fays-les-Veneurs

**Balisage** : ■ Rectangle horizontal - Jaune

**Communes** : 1. Paliseul

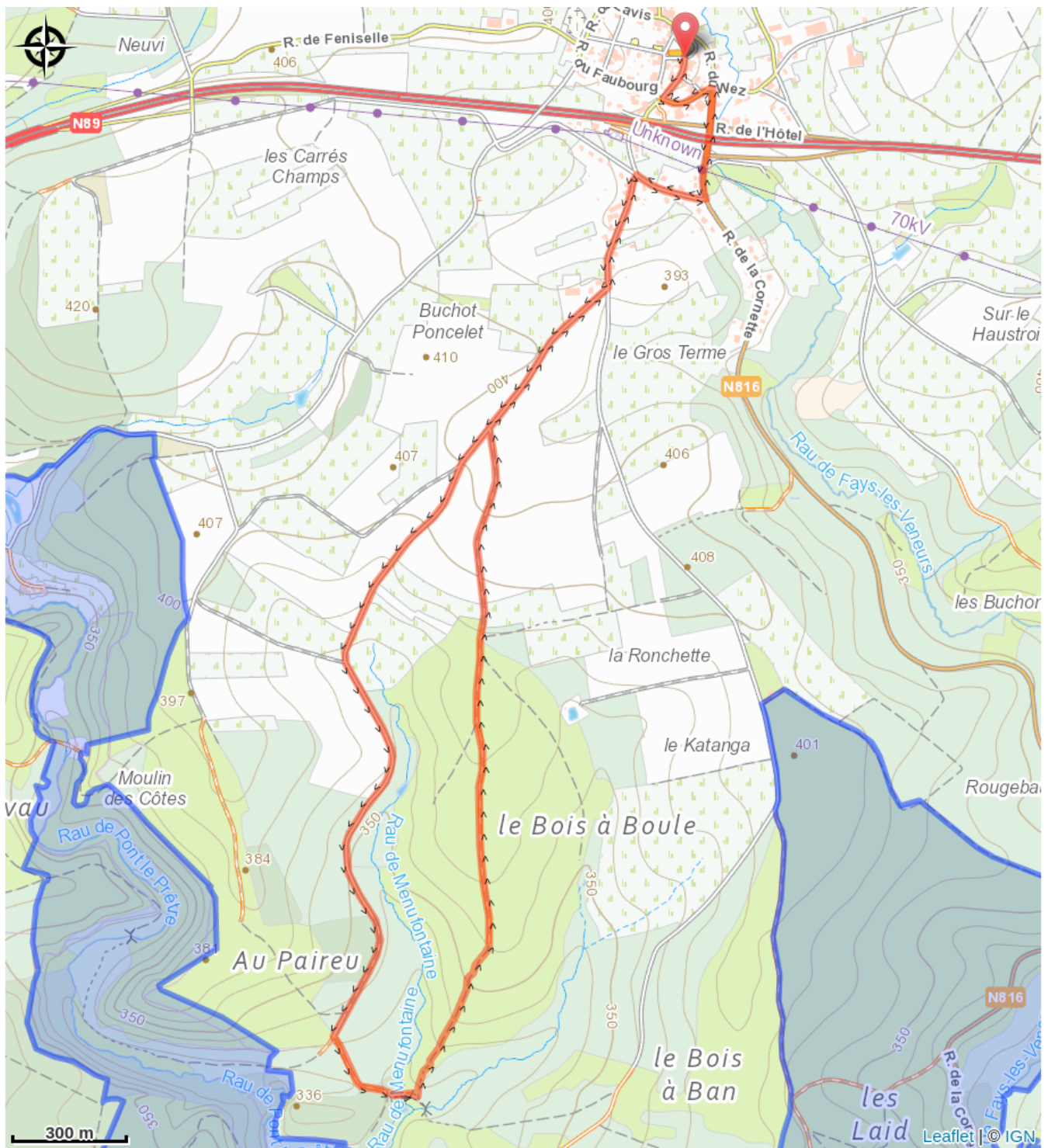
## Profil altimétrique



Altitude min 314 m Altitude max 402 m

Une promenade sur des chemins faciles qui vous emmènera d'abord sur les hauteurs agricoles de Fays-Les-Veneurs, puis passage dans la magnifique forêt du bois à Ban. A mi-parcours une petite halte près du ruisseau est une bonne option.

# Sur votre route...



# Toutes les informations pratiques

## Accessibilité

---

Poussette

# Zones de sensibilité environnementale

Le long de votre itinéraire, vous allez traverser des zones de sensibilité liées à la présence d'une espèce ou d'un milieu particulier. Dans ces zones, un comportement adapté permet de contribuer à leur préservation. Pour plus d'informations détaillées, des fiches spécifiques sont accessibles pour chaque zone.

## Ruisseau de Fays les Veneurs (Paliseul)

Période de sensibilité :

Contact :

[Biodiversité Wallonie](#)

Site de grand intérêt biologique

## Vallée du Ruisseau des Aleines

Période de sensibilité :

Contact :

[Biodiversité Wallonie](#)

