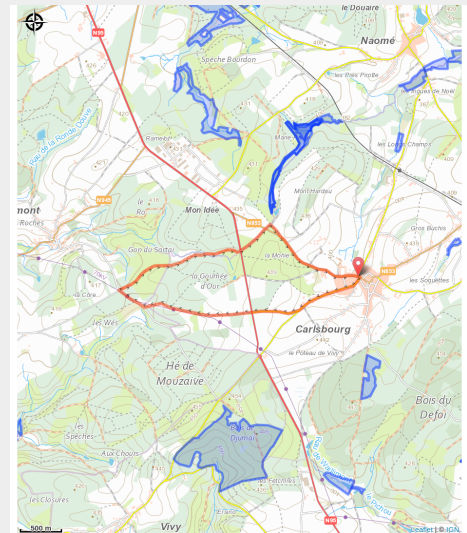


Carlsbourg : De la chapelle de Oizy



Infos pratiques

Pratique : Pédestre

Durée : 2 h 30

Longueur : 6.9 km

Dénivelé positif : 87 m

Difficulté : Moyen

Type : Boucle

Itinéraire

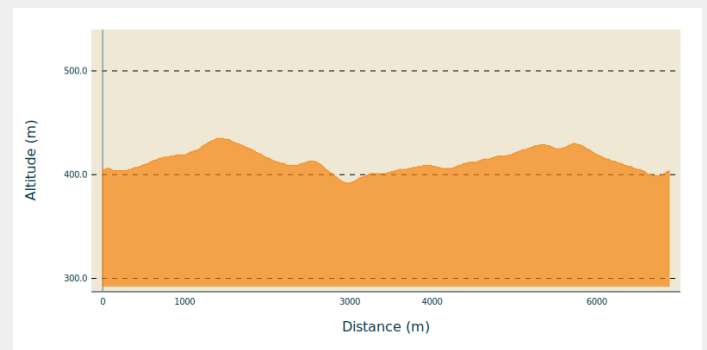
Départ : 6850 - Carlsbourg

Arrivée : 6850 - Paliseul

Balisage : ■ Rectangle horizontal - Vert

Communes : 1. Paliseul

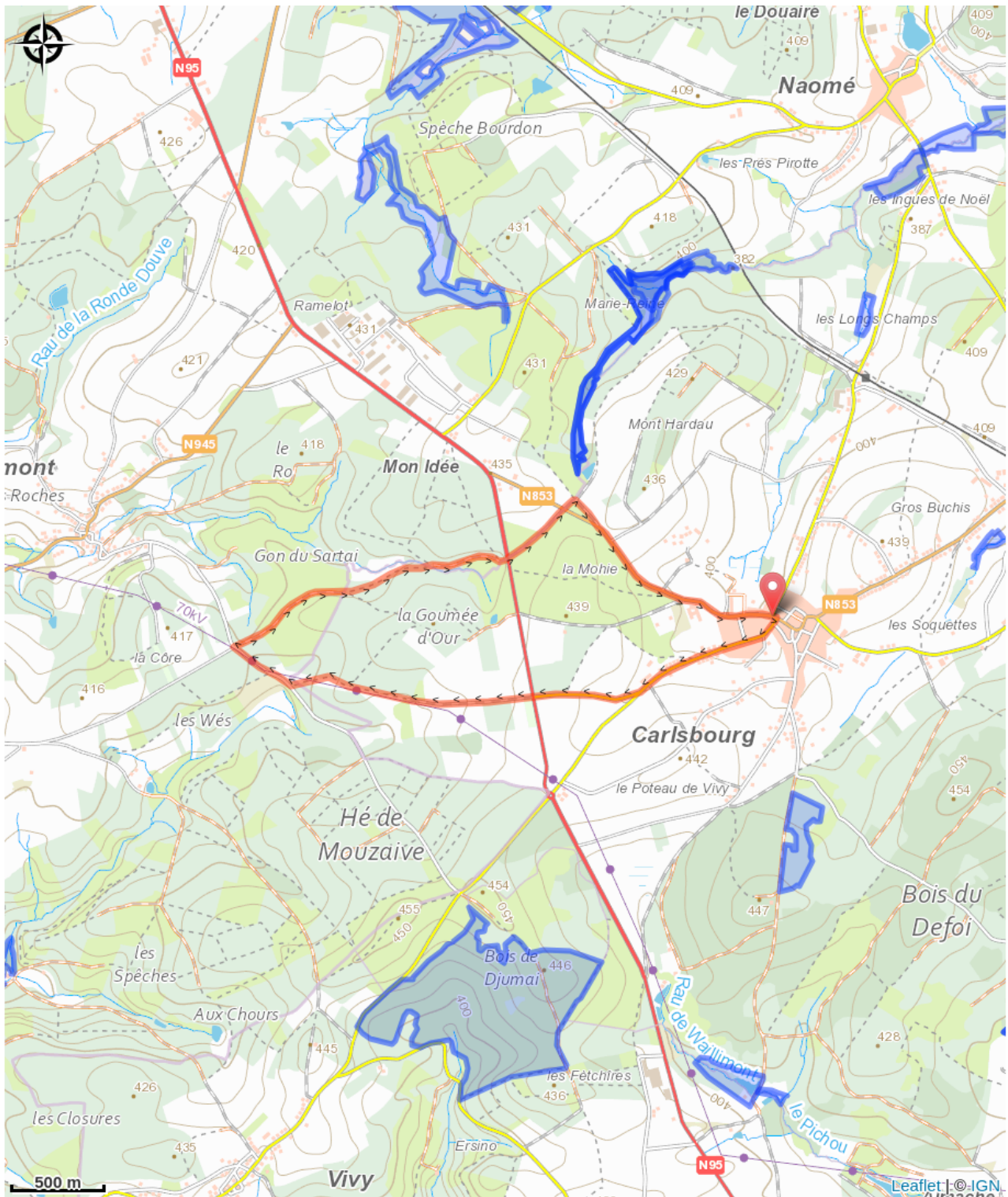
Profil altimétrique



Altitude min 392 m Altitude max 435 m

Très belle balade sur un chemin agréable, parfait pour un moment en famille.

Sur votre route...



Toutes les informations pratiques

Zones de sensibilité environnementale

Le long de votre itinéraire, vous allez traverser des zones de sensibilité liées à la présence d'une espèce ou d'un milieu particulier. Dans ces zones, un comportement adapté permet de contribuer à leur préservation. Pour plus d'informations détaillées, des fiches spécifiques sont accessibles pour chaque zone.

Vallée de l'Almache en amont de Gembes

Période de sensibilité :

Contact :

[Biodiversité Wallonie](#)



Ruisseau de la Goutelle amont (Bièvre; Paliseul)

Période de sensibilité :

Contact :

[Biodiversité Wallonie](#)

Site de grand intérêt biologique