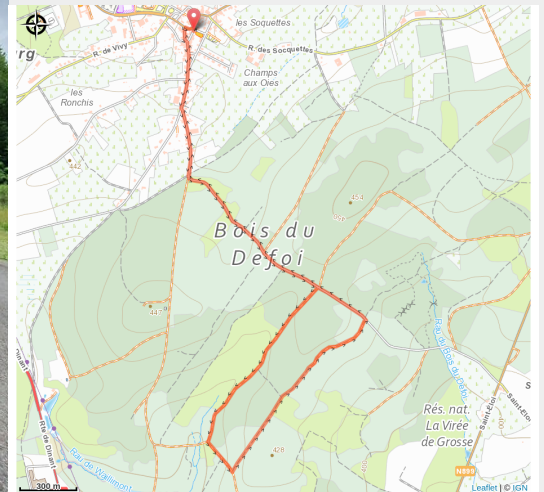


# Carlsbourg : De l'Al Mache



(MTBA)



## Infos pratiques

Pratique : Pédestre

Durée : 1 h 45

Longueur : 6.4 km

Dénivelé positif : 72 m

Difficulté : Facile

Type : Boucle

# Itinéraire

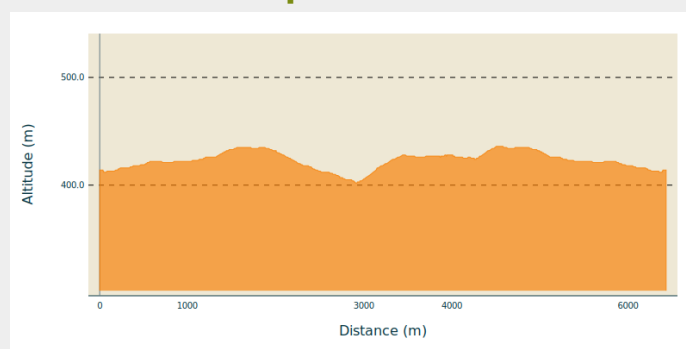
**Départ** : 6850 - Carlsbourg

**Arrivée** : 6850 - Carlsbourg

**Balisage** : + Croix - Bleue

**Communes** : 1. Paliseul

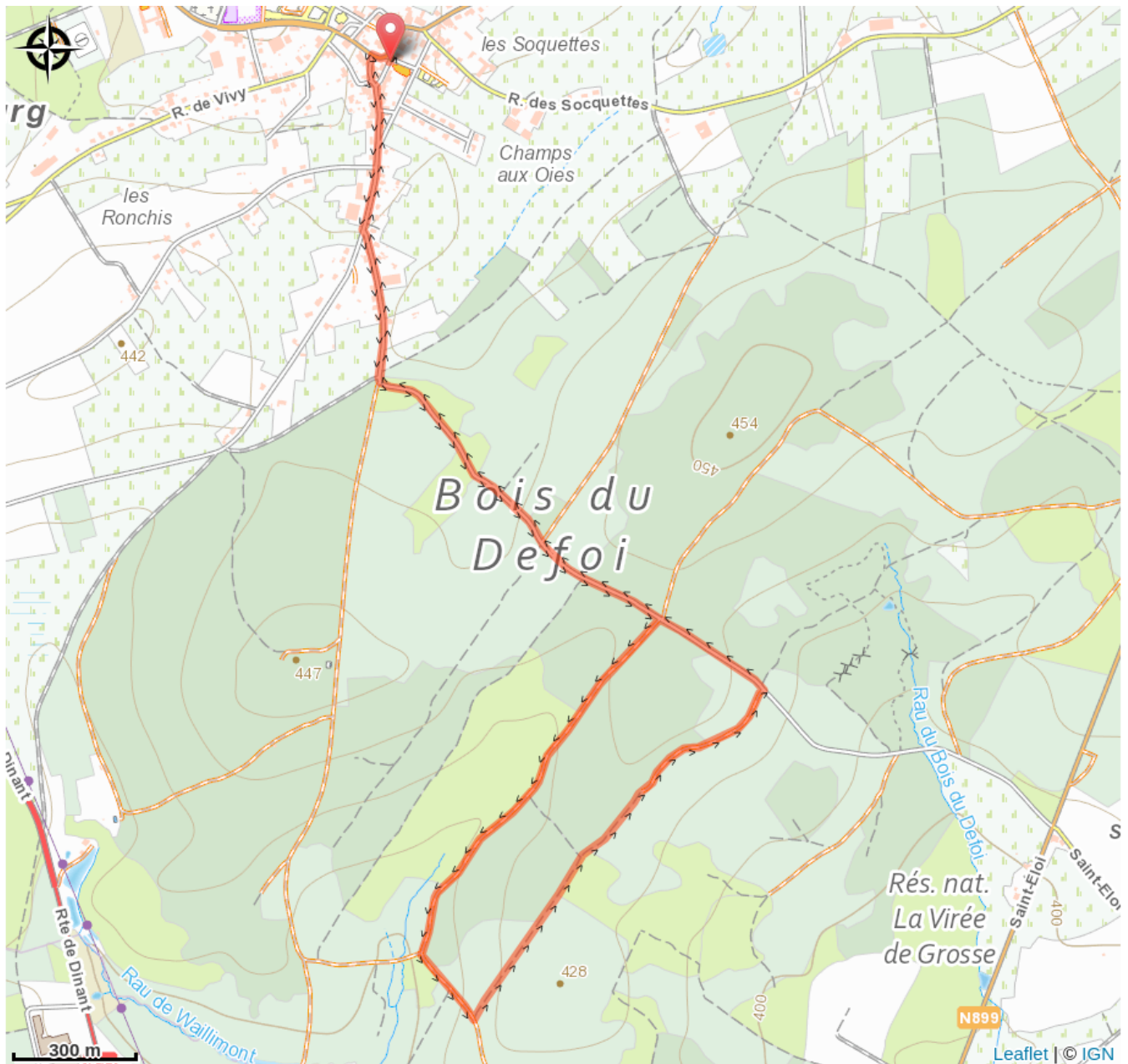
## Profil altimétrique



Altitude min 402 m Altitude max 436 m

Cette promenade facile vous emmène dans la magnifique forêt du bois du Defoy. Vous y découvrirez des arbres remarquables. Le panneau sur la guerre 14-18 fait partie du circuit de promenades "Des Poilus". Promenade de 10 km, demandez le dépliant à la Maison du Tourisme.

# Sur votre route...



# Toutes les informations pratiques

# Zones de sensibilité environnementale

Le long de votre itinéraire, vous allez traverser des zones de sensibilité liées à la présence d'une espèce ou d'un milieu particulier. Dans ces zones, un comportement adapté permet de contribuer à leur préservation. Pour plus d'informations détaillées, des fiches spécifiques sont accessibles pour chaque zone.

## **Bois du Defoy (Paliseul)**

Période de sensibilité :

Contact :

[Biodiversité Wallonie](#)

Site de grand intérêt biologique

## **Etang de Waillimont (Bouillon; Paliseul)**

Période de sensibilité :

Contact :

[Biodiversité Wallonie](#)

Site de grand intérêt biologique

## **Pature humide de Waillimont (Bouillon; Paliseul)**

Période de sensibilité :

Contact :

[Biodiversité Wallonie](#)

Site de grand intérêt biologique