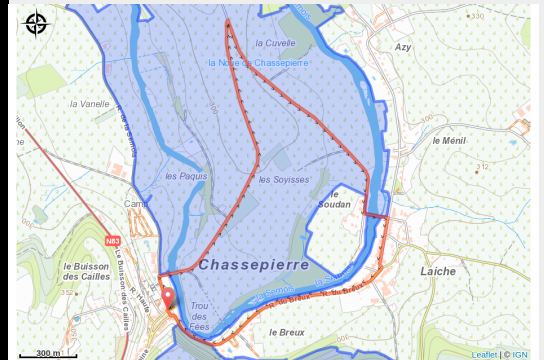


# Le tour de Daviha



No photo



## Infos pratiques

---

Pratique : Pédestre

---

Longueur : 5.0 km

---

Dénivelé positif : 47 m

---

Difficulté : Facile

---

Type : Boucle

# Itinéraire

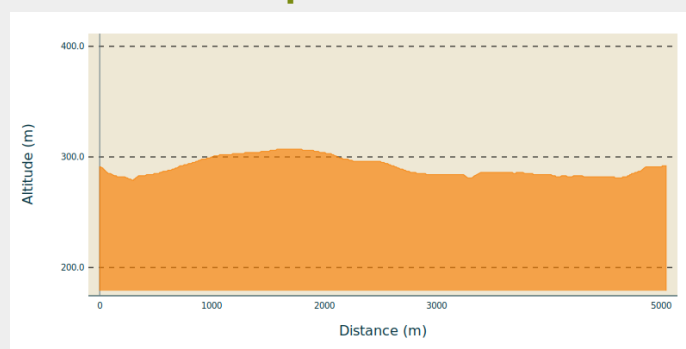
**Départ** : 6824 - Chassepierre

**Arrivée** : 6824 - Chassepierre

**Balisage** : ■ N1 - Jaune

**Communes** : 1. Florenville

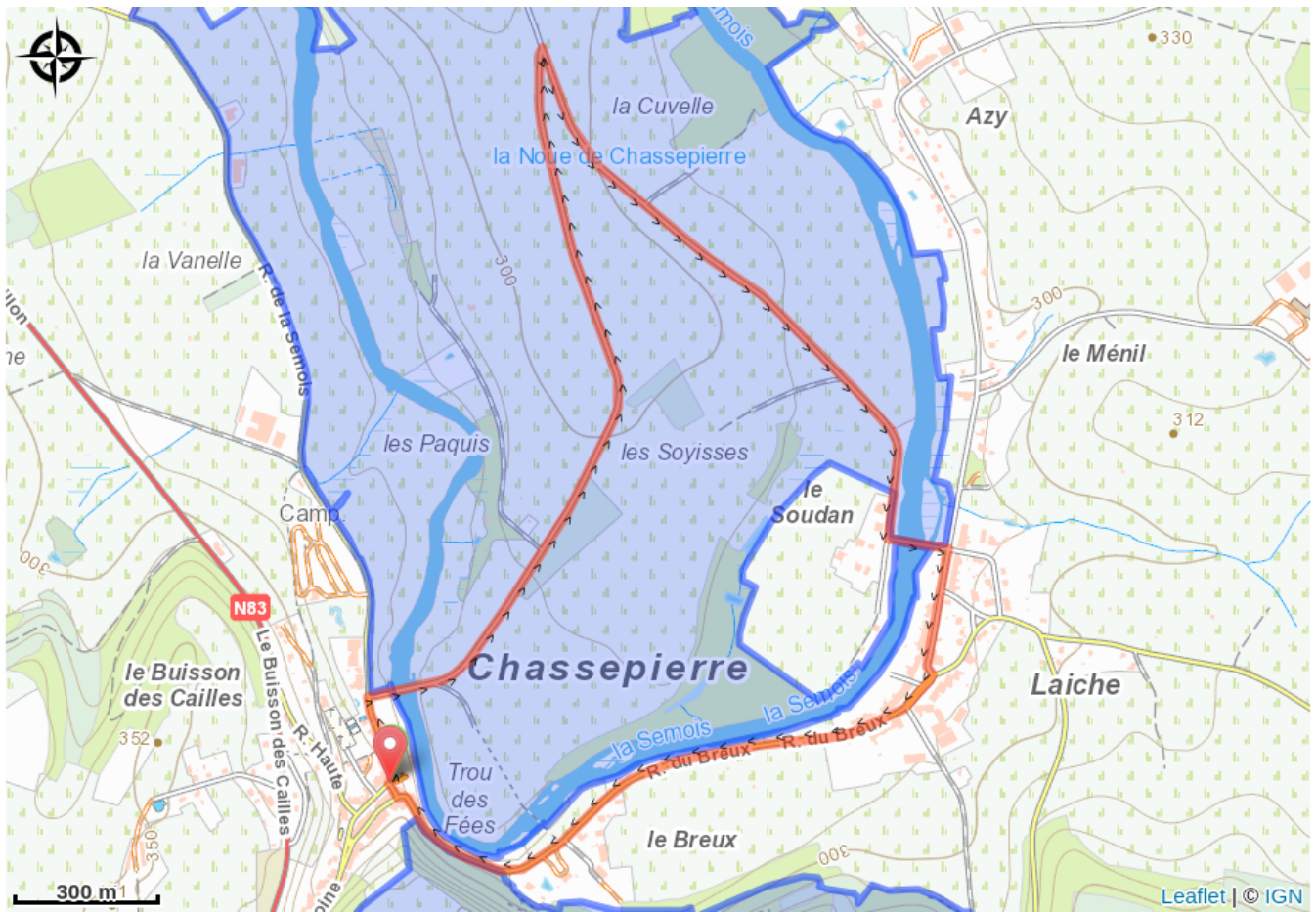
## Profil altimétrique



Altitude min 279 m Altitude max 307 m

Au départ de Chassepierre, cette balade bucolique serpente à travers chemins de campagne et paysages doux. Le village de Laiche ajoute une touche de charme. Accessible aux poussettes.

# Sur votre route...



# Toutes les informations pratiques

# Zones de sensibilité environnementale

Le long de votre itinéraire, vous allez traverser des zones de sensibilité liées à la présence d'une espèce ou d'un milieu particulier. Dans ces zones, un comportement adapté permet de contribuer à leur préservation. Pour plus d'informations détaillées, des fiches spécifiques sont accessibles pour chaque zone.

## **Bassin de la Semois de Florenville à Auby**

Période de sensibilité :

Contact :

[Biodiversité Wallonie](#)



### **Forêt alluviale du château d'Auzi sud (Florenville)**

Période de sensibilité :

Contact :

[Biodiversité Wallonie](#)

Site de grand intérêt biologique

## **Bois du Chauffour (Florenville)**

Période de sensibilité :

Contact :

[Biodiversité Wallonie](#)

Site de grand intérêt biologique

## **Carrière du Panorama (Florenville)**

Période de sensibilité :

Contact :

[Biodiversité Wallonie](#)

Site de grand intérêt biologique

## **Côte du point de vue de Chassepierre (Florenville)**

Période de sensibilité :

Contact :

[Biodiversité Wallonie](#)

Site de grand intérêt biologique

### **Forêt alluviale du château d'Auzi nord (Florenville)**

Période de sensibilité :

Contact :

[Biodiversité Wallonie](#)

Site de grand intérêt biologique

### **Forêt alluviale du Breu (Florenville)**

Période de sensibilité :

Contact :

[Biodiversité Wallonie](#)

Site de grand intérêt biologique

### **Iles de Laiche (Florenville)**

Période de sensibilité :

Contact :

[Biodiversité Wallonie](#)

Site de grand intérêt biologique

### **La Semois en aval de Chassepierre (Florenville)**

Période de sensibilité :

Contact :

[Biodiversité Wallonie](#)

Site de grand intérêt biologique

### **La Semois à Laîche (Florenville)**

Période de sensibilité :

Contact :

[Biodiversité Wallonie](#)

Site de grand intérêt biologique

### **Les Paquis (Florenville)**

Période de sensibilité :

Contact :

[Biodiversité Wallonie](#)

Site de grand intérêt biologique

### **Les Soyisses (Florenville)**

Période de sensibilité :

Contact :

[Biodiversité Wallonie](#)

Site de grand intérêt biologique

### **Cote sous le Point de Vue de Chassepierre**

Période de sensibilité :

Contact :

[Biodiversité Wallonie](#)

Réserve naturelle domaniale