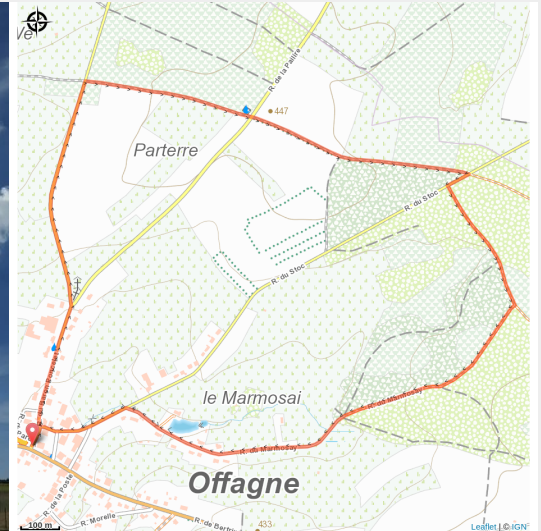


Offagne : Le Stoc



(MTPBA)



Infos pratiques

Pratique : Pédestre

Durée : 1 h

Longueur : 4.1 km

Dénivelé positif : 60 m

Difficulté : Facile

Type : Boucle

Accessibilité : Poussette

Itinéraire

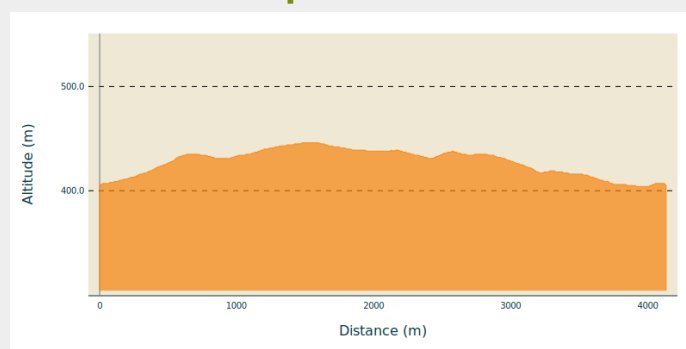
Départ : 6850 - Offagne

Arrivée : 6850 - Offagne

Balisage : ■ Piéton - Rectangle vertical - Rouge

Communes : 1. Paliseul

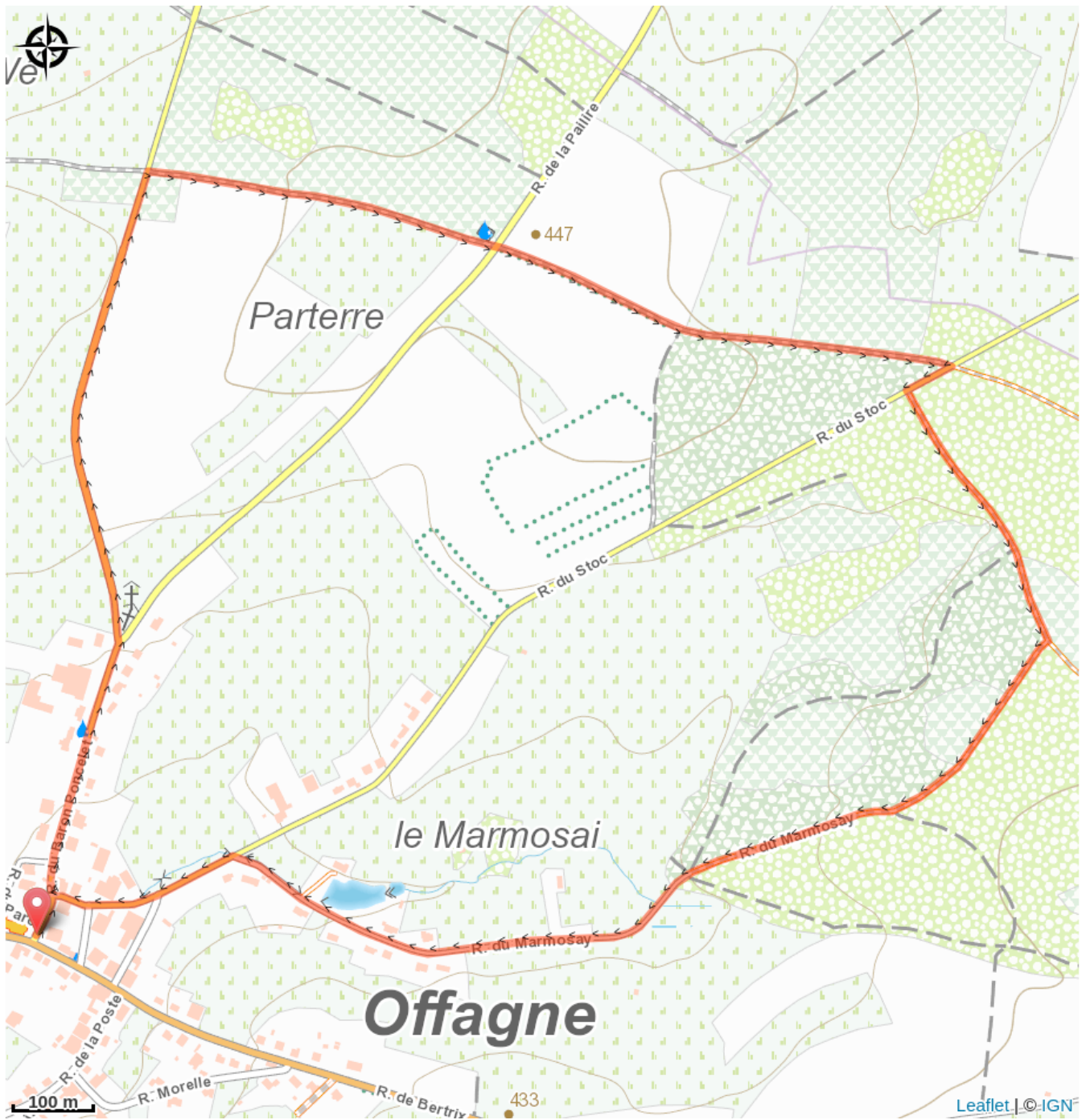
Profil altimétrique



Altitude min 404 m Altitude max 446 m

Promenade facile autour d'Offagne en partie commune avec le GR 129.

Sur votre route...



Toutes les informations pratiques

Accessibilité

Poussette