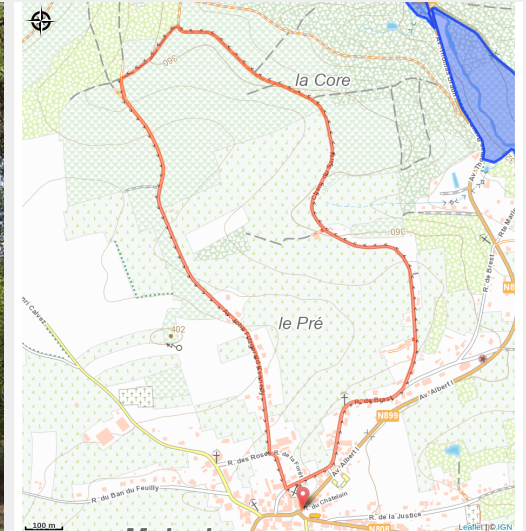


Maissin : Devant le Pré



(MTPBA)



Infos pratiques

Pratique : Pédestre

Durée : 1 h

Longueur : 3.7 km

Dénivelé positif : 69 m

Difficulté : Facile

Type : Boucle

Itinéraire

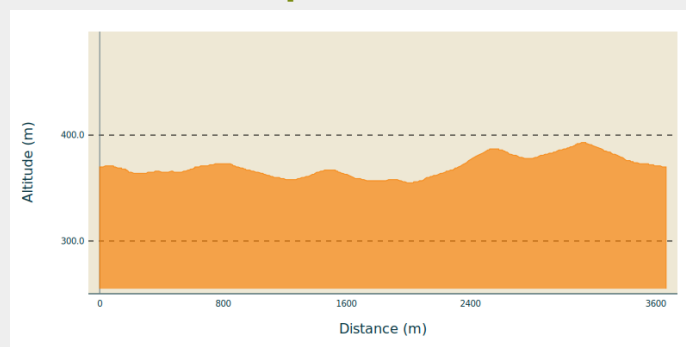
Départ : 6852 - Maissin

Arrivée : 6850 - Paliseul

Balisage : + Croix - Verte

Communes : 1. Paliseul

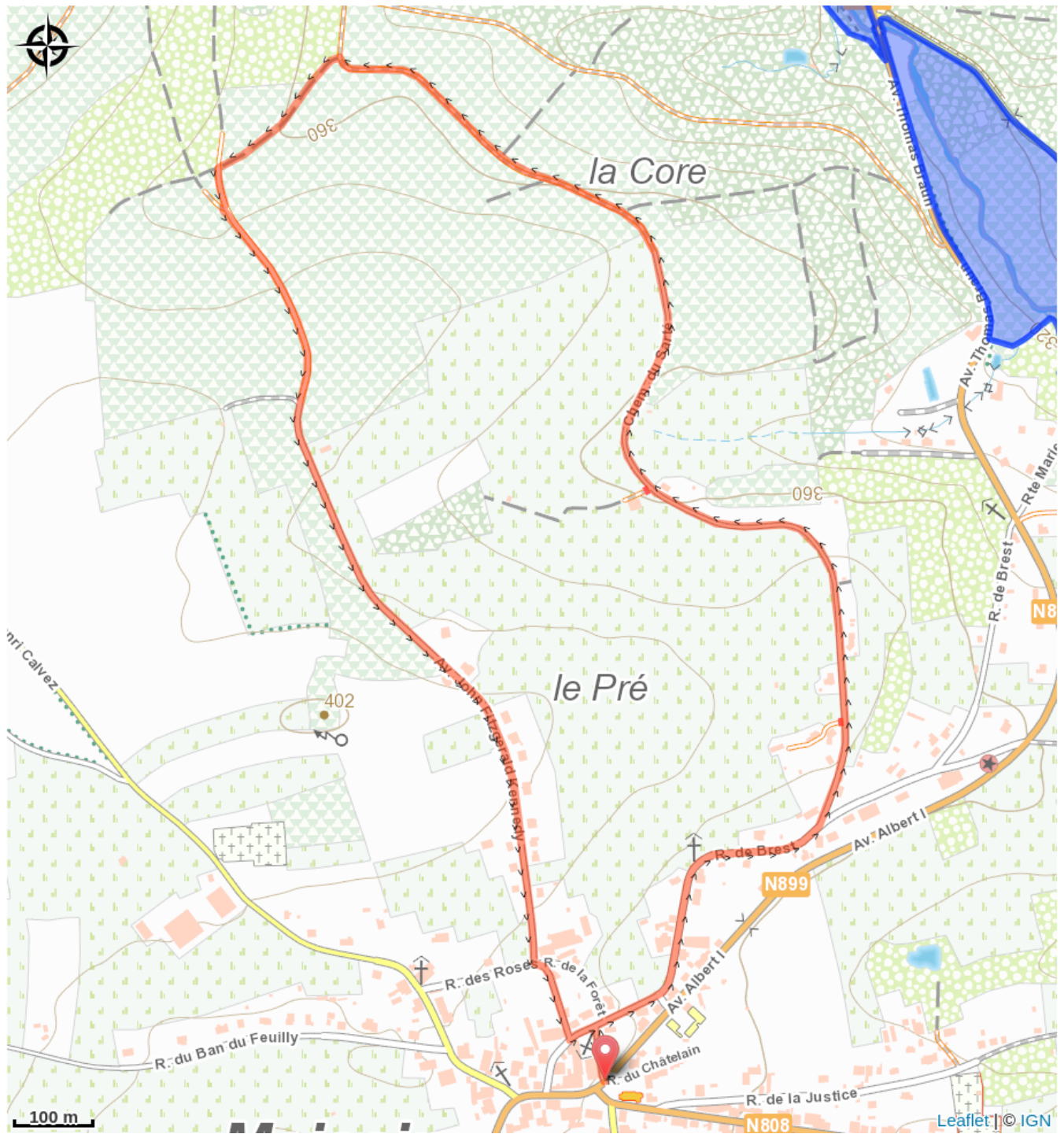
Profil altimétrique



Altitude min 355 m Altitude max 393 m

Petite randonnée sympathique près de Maissin, en partie dans la forêt et sur des chemins de campagne tranquilles.

Sur votre route...



Toutes les informations pratiques

Zones de sensibilité environnementale

Le long de votre itinéraire, vous allez traverser des zones de sensibilité liées à la présence d'une espèce ou d'un milieu particulier. Dans ces zones, un comportement adapté permet de contribuer à leur préservation. Pour plus d'informations détaillées, des fiches spécifiques sont accessibles pour chaque zone.

Haute-Lesse

Période de sensibilité :

Contact :

[Biodiversité Wallonie](#)



Vallée de la Lesse ardennaise de Recogne à Halma (Daverdisse; Libin; Paliseul)

Période de sensibilité :

Contact :

[Biodiversité Wallonie](#)

Site de grand intérêt biologique