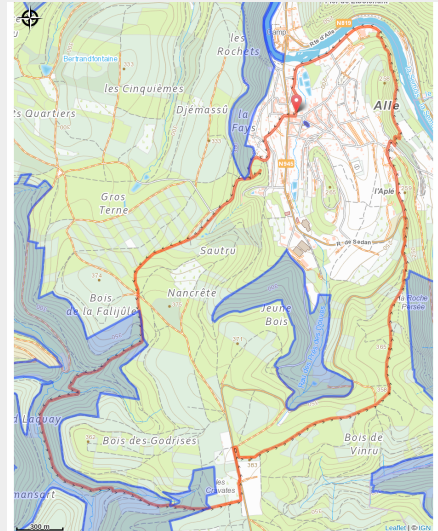


# Nancrete



(Libre de droit)



## Infos pratiques

Pratique : Pédestre

Durée : 2 h 40

Longueur : 10.3 km

Dénivelé positif : 364 m

Difficulté : Moyen

Type : Boucle

# Itinéraire

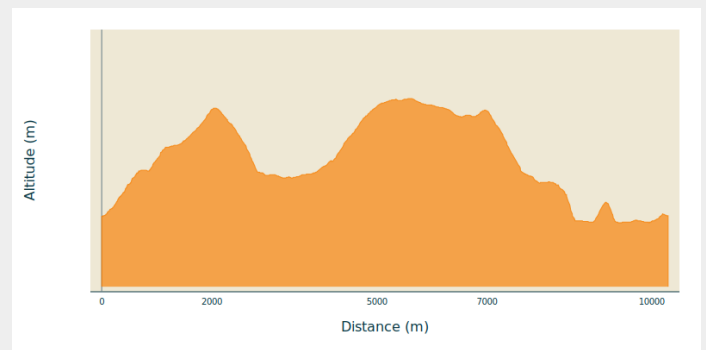
**Départ** : 5550 - Alle

**Arrivée** : 5550 - Alle

**Balisage** : ■ Piéton - Rectangle horizontal - Bleu

**Communes** : 1. Vresse-sur-Semois

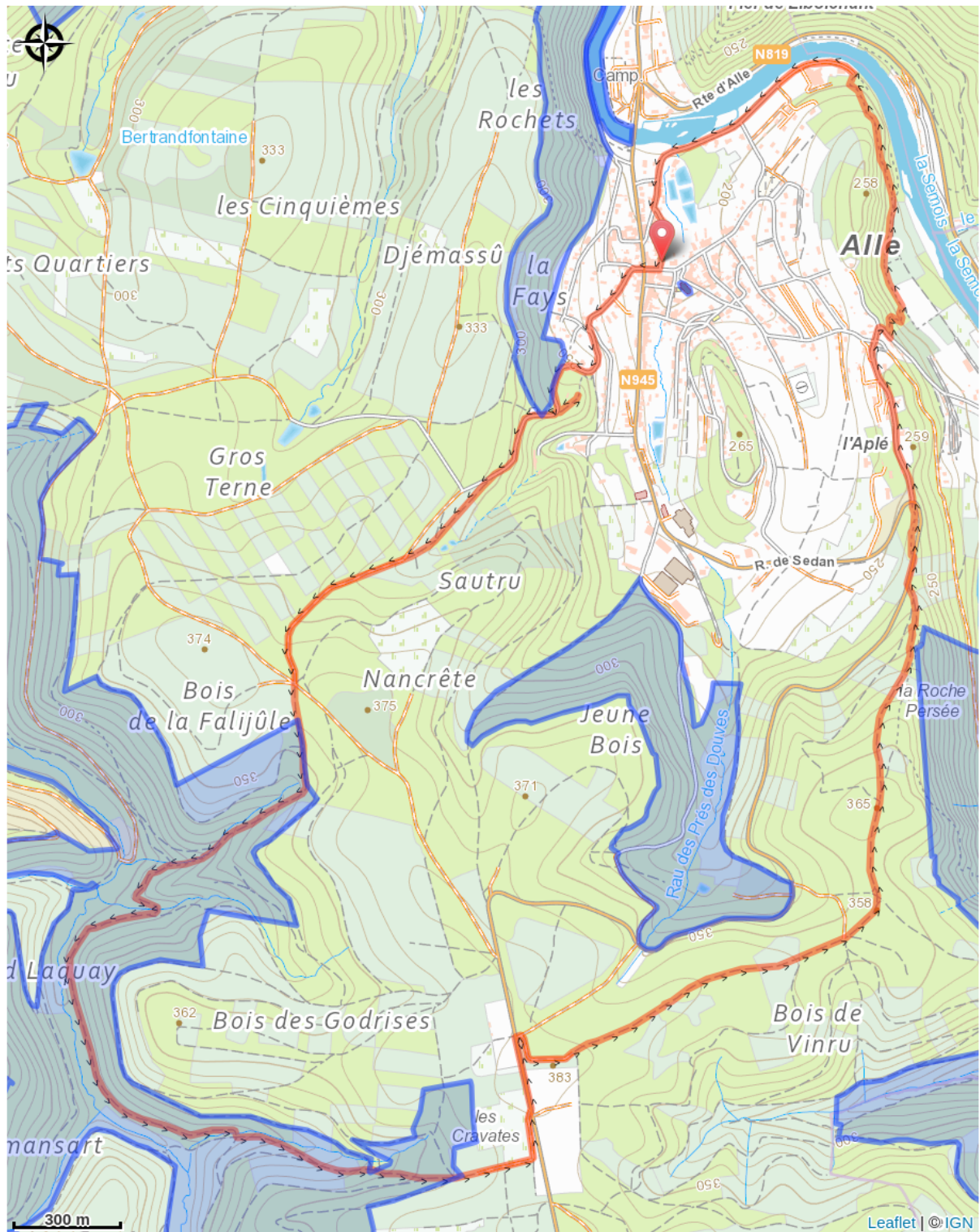
## Profil altimétrique



Altitude min 189 m Altitude max 383 m

La randonnée commence par une montée raide jusqu'au point de vue du Sacré Cœur. A partir de là, la randonnée continue à travers la forêt. Les arbres à feuilles caduques et les conifères alternent et offrent un sous-bois varié de jeunes plants et de myrtilles. À mi-chemin de la randonnée, une table de pique-nique vous invite à faire une pause. La randonnée se termine par un petit chemin d'aventure près de la rivière Semois.

# Sur votre route...



# Toutes les informations pratiques

# Zones de sensibilité environnementale

Le long de votre itinéraire, vous allez traverser des zones de sensibilité liées à la présence d'une espèce ou d'un milieu particulier. Dans ces zones, un comportement adapté permet de contribuer à leur préservation. Pour plus d'informations détaillées, des fiches spécifiques sont accessibles pour chaque zone.

## Vallée du Ruisseau de Rebais

Période de sensibilité :

Contact :

[Biodiversité Wallonie](#)



### **Bassin de la Semois de Bouillon à Alle**

Période de sensibilité :

Contact :

[Biodiversité Wallonie](#)



### **Vallée de la Semois en aval d'Alle**

Période de sensibilité :

Contact :

[Biodiversité Wallonie](#)

