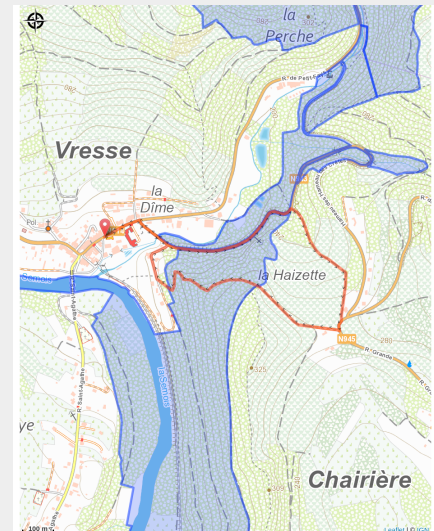


# Petite promenade des Crêtes de Chairière



(MTPBA)

## Infos pratiques

Pratique : Pédestre

Durée : 1 h

Longueur : 2.5 km

Dénivelé positif : 112 m

Difficulté : Difficile

Type : Boucle

# Itinéraire

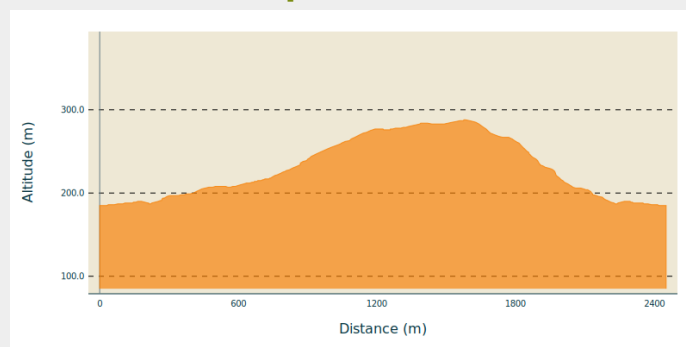
**Départ** : 5550 - Vresse-sur-Semois

**Arrivée** : 5550 - Vresse-sur-Semois

**Balisage** : ◆ Piéton - Losange - Jaune

**Communes** : 1. Vresse-sur-Semois

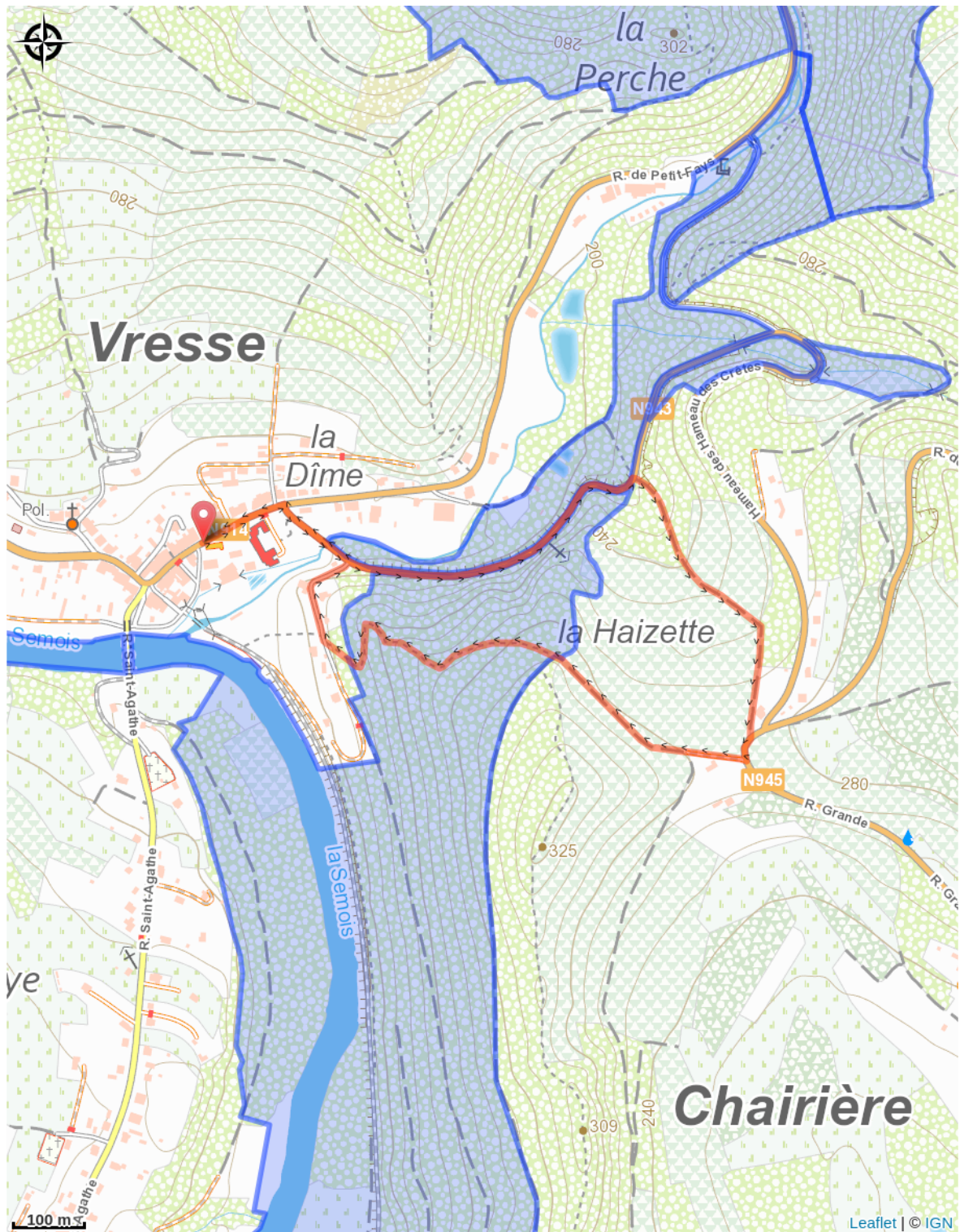
## Profil altimétrique



Altitude min 185 m Altitude max 288 m

Petite promenade vers les Crêtes de Chairière.

# Sur votre route...



# Toutes les informations pratiques

# Zones de sensibilité environnementale

Le long de votre itinéraire, vous allez traverser des zones de sensibilité liées à la présence d'une espèce ou d'un milieu particulier. Dans ces zones, un comportement adapté permet de contribuer à leur préservation. Pour plus d'informations détaillées, des fiches spécifiques sont accessibles pour chaque zone.

## **Bassin du Ruisseau du Ru au Moulin**

Période de sensibilité :

Contact :

[Biodiversité Wallonie](#)



## **Vallée de la Semois en aval d'Alle**

Période de sensibilité :

Contact :

[Biodiversité Wallonie](#)

