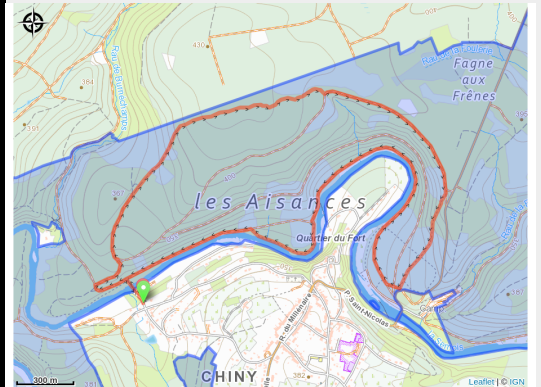


Les Aisances



No photo



Useful information

Practice : On foot

Length : 6.9 km

Trek ascent : 160 m

Difficulty : Easy

Type : Loop

Trek

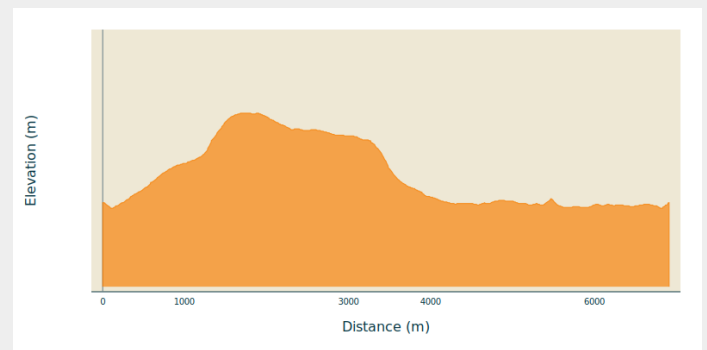
Departure : Rue de l'Embarcadère, 6810 - Chiny

Arrival : Rue de l'Embarcadère, 6810 - Chiny

Markings : ■ N1 - Green

Cities : 1. Chiny

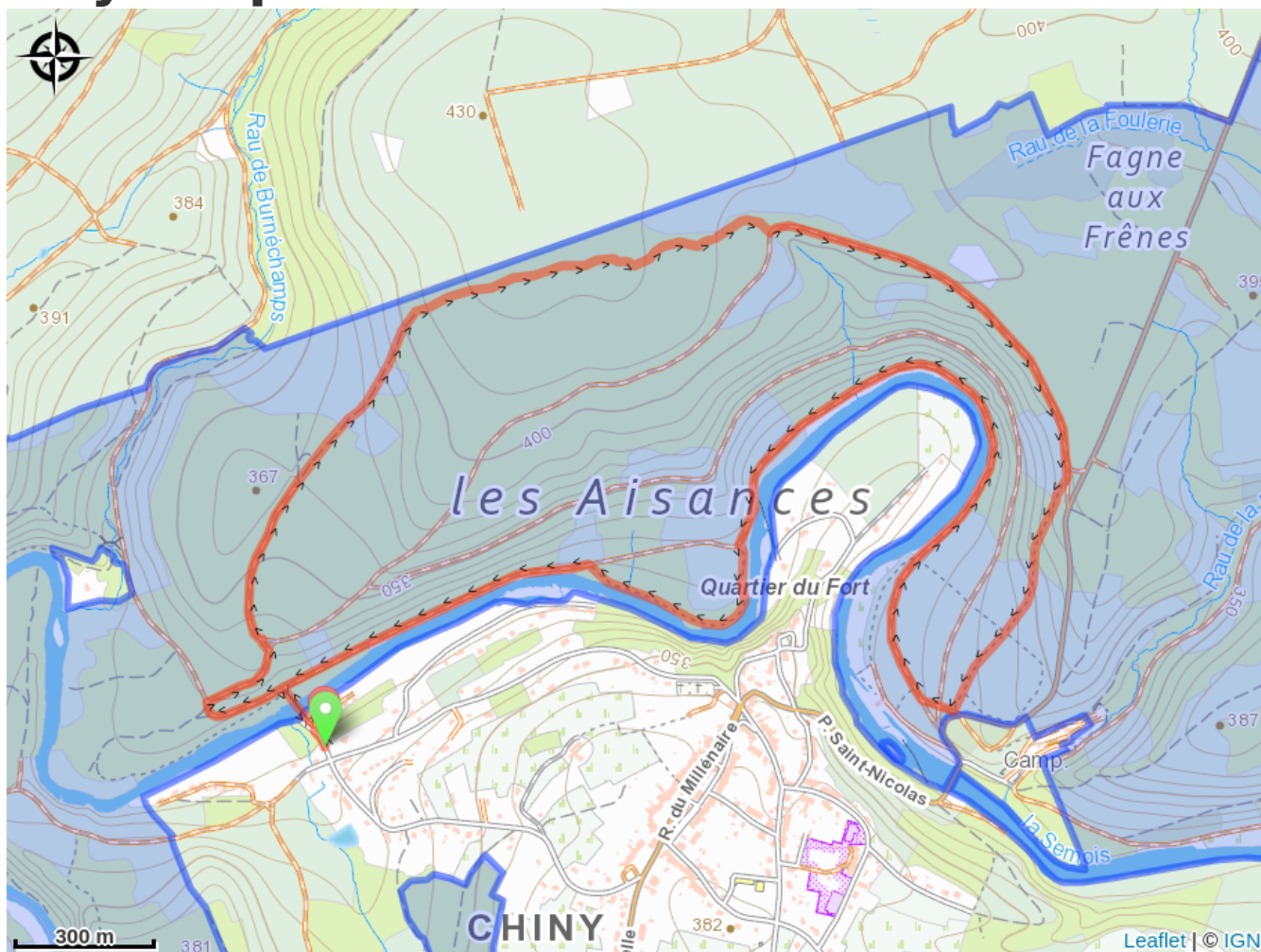
Altimetric profile



Min elevation 303 m Max elevation 424 m

Au départ de l'embarcadère de Chiny, cette promenade de 6,9 km vous emmène au cœur du calme apaisant de la forêt et de la rivière. À mi-parcours, profitez d'une pause gourmande avec possibilité de restauration.

On your path...



All useful information

Environmental sensitive areas

Along your trek, you will go through sensitive areas related to the presence of a specific species or environment. In these areas, an appropriate behaviour allows to contribute to their preservation. For detailed information, specific forms are accessible for each area.

Bassin de la Semois de Jamoigne à Chiny

Sensitivity period:

Contact:

[Biodiversité Wallonie](#)



Ile du Pont Saint-Nicolas (Chiny)

Sensitivity period:

Contact:

[Biodiversité Wallonie](#)

Site of high biological interest