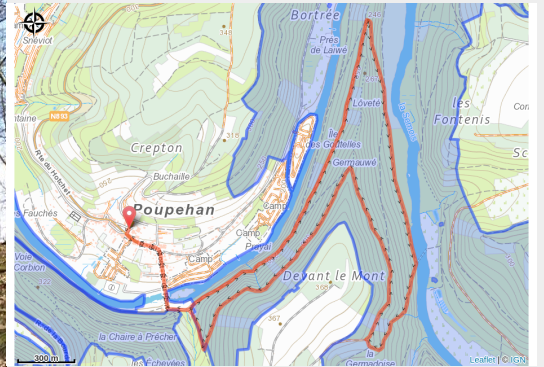


Promenadedu Gue du Loquet 63



(Libre de droit)



Useful information

Practice : On foot

Duration : 2 h 30

Length : 7.9 km

Trek ascent : 244 m

Difficulty : Easy

Type : Loop

Trek

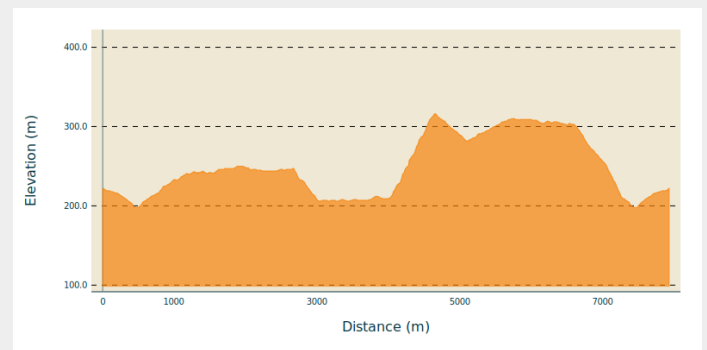
Departure : 6830 - Poupehan

Arrival : 6830 - Poupehan

Markings : ■ Horizontal rectangle - red

Cities : 1. Bouillon

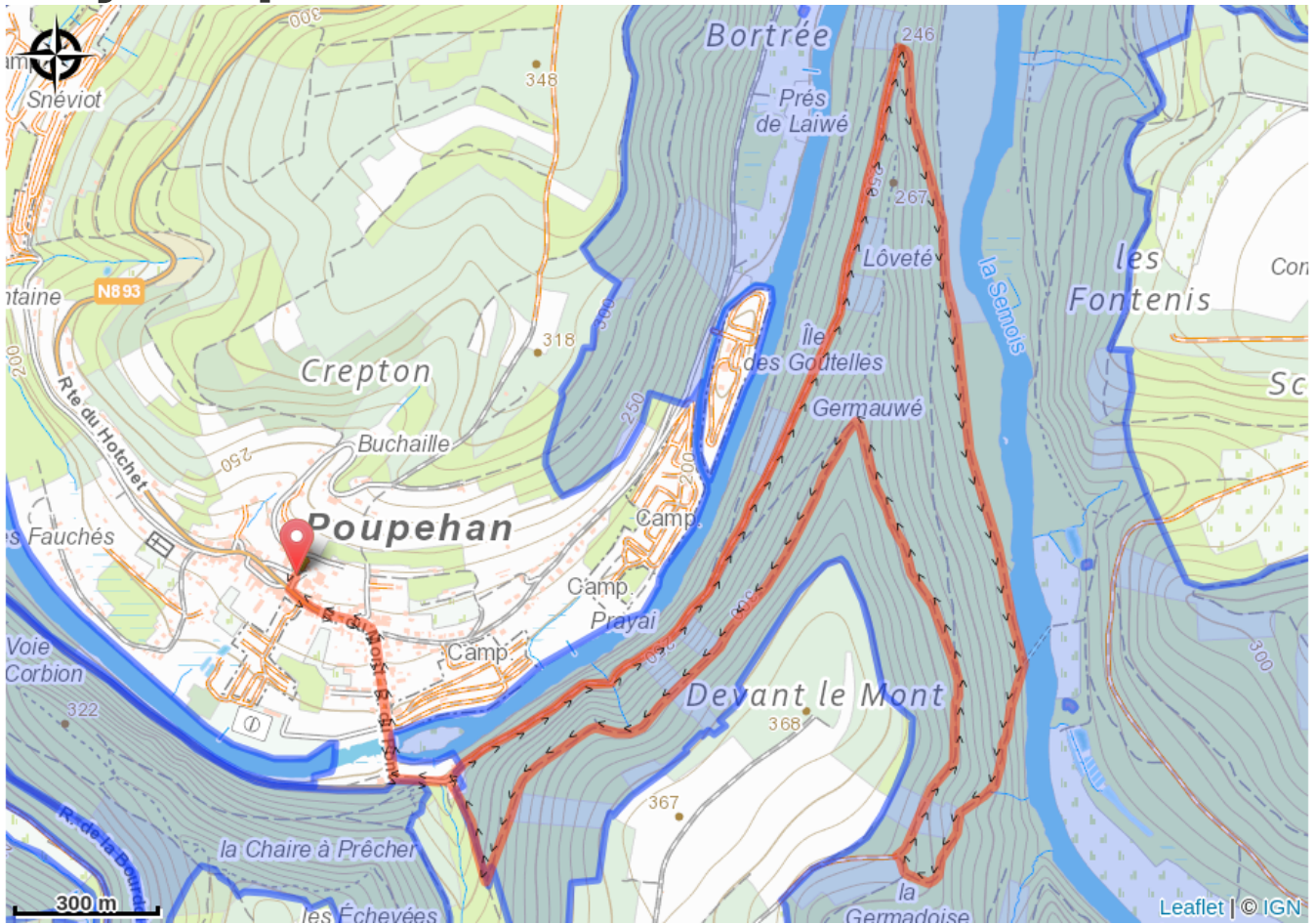
Altimetric profile



Min elevation 198 m Max elevation 316 m

Promenade presque entièrement forestière sur des larges chemins. Le point de vue de la Roche aux Eperviers vaut le detour. Passage devant le gué du Loquet ou Germauwez: durant la 2ème guerre les troupes allemandes ont traversées la rivière ici.

On your path...



All useful information

Environmental sensitive areas

Along your trek, you will go through sensitive areas related to the presence of a specific species or environment. In these areas, an appropriate behaviour allows to contribute to their preservation. For detailed information, specific forms are accessible for each area.

Bassin de la Semois de Bouillon à Alle

Sensitivity period:

Contact:

[Biodiversité Wallonie](#)



Vallée de la Semois de Poupehan à Alle (Bouillon; Vresse-sur-Semois)

Sensitivity period:

Contact:

[Biodiversité Wallonie](#)

Site of high biological interest

Forêt alluviale des Wintchîres (Bouillon)

Sensitivity period:

Contact:

[Biodiversité Wallonie](#)

Site of high biological interest

Ile du camping du Vieux Moulin (Bouillon)

Sensitivity period:

Contact:

[Biodiversité Wallonie](#)

Site of high biological interest

La Grande Prairie (Bouillon)

Sensitivity period:

Contact:

[Biodiversité Wallonie](#)

Site of high biological interest

Le Tombeau du Géant (Bouillon)

Sensitivity period:

Contact:

[Biodiversité Wallonie](#)

Site of high biological interest