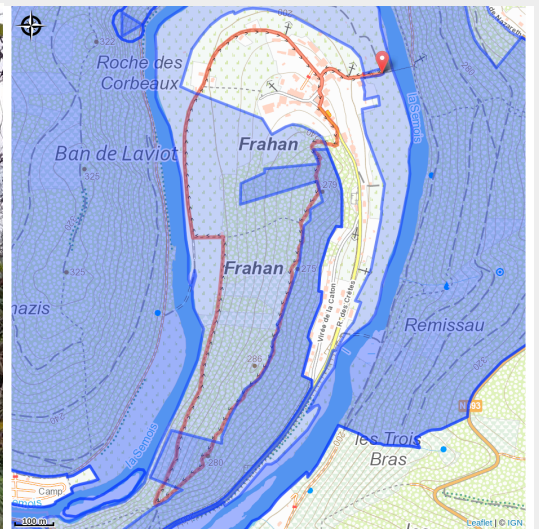


# Promenade de Frahan aux Crêtes de Frahan de Frahan



(MTPBA)



## Useful information

Practice : On foot

Duration : 1 h 30

Length : 3.6 km

Trek ascent : 141 m

Difficulty : Difficult

Type : Loop

# Trek

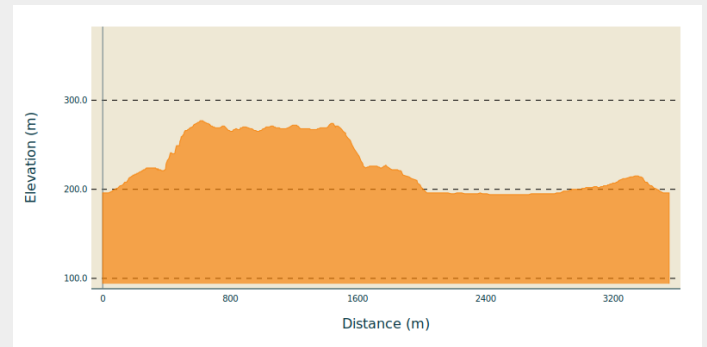
**Departure** : 6830 - Frahan

**Arrival** : 6830 - Frahan

**Markings** : ■ Horizontal rectangle - red

**Cities** : 1. Bouillon

## Altimetric profile



Min elevation 194 m Max elevation 277 m

Cette promenade pourrait en fait être appelée la petite sœur de l'emblématique "promenade des Echelles".

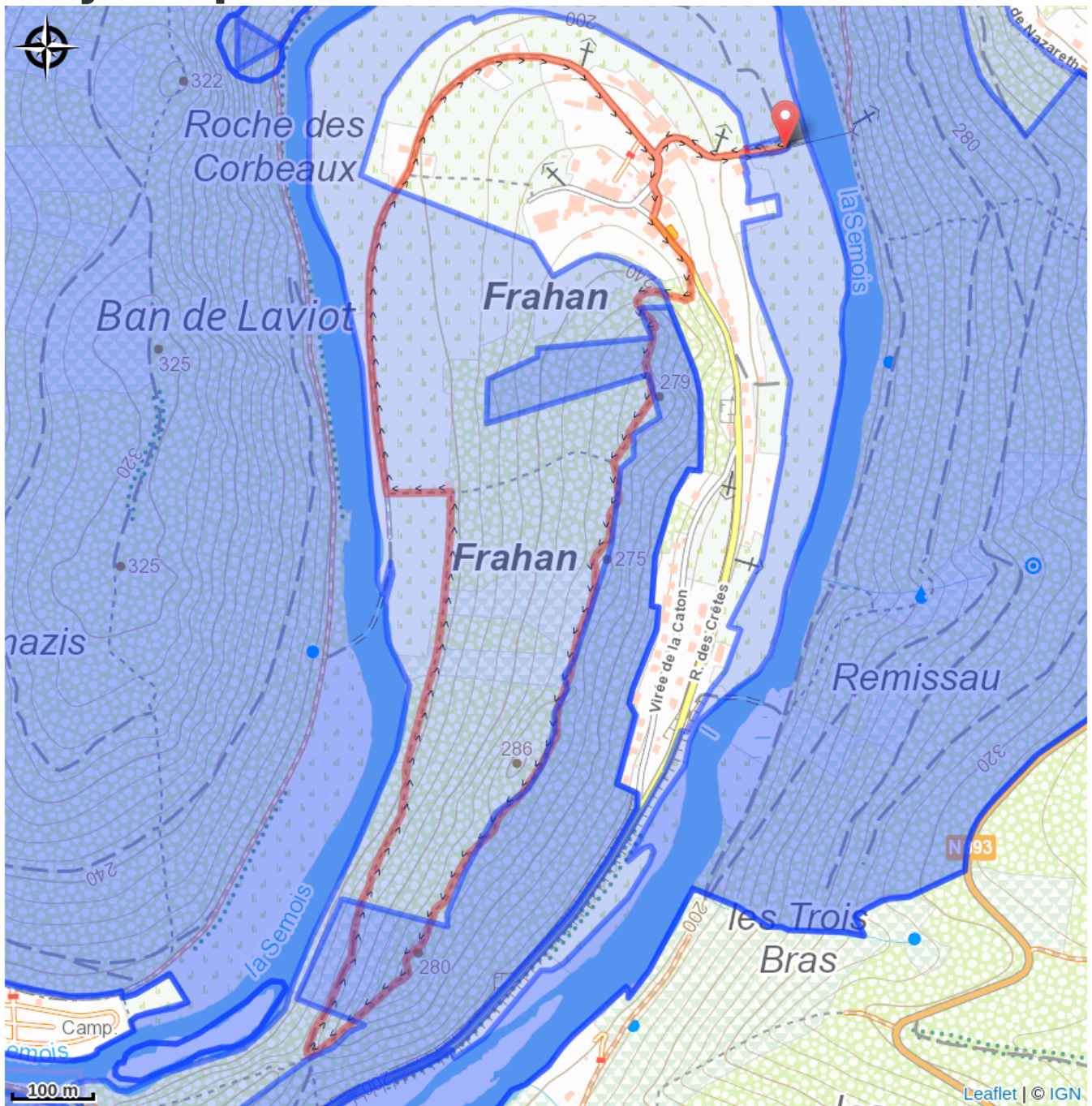
Un sentier escarpé vous emmène au sommet des crêtes de Frahan avec une vaste vue sur les environs. Les impressionnantes masses rocheuses se succèdent, certaines devant être franchies par une courte échelle.

La randonnée revient au village en passant par les anciennes plantations de tabac le long de la Semois.

C'est une randonnée aventureuse à faire avec des enfants (prudents) mais attention ! Les profondeurs sont également impressionnantes.

Des chaussures solides sont également nécessaires pour enjamber les nombreuses racines et rochers.

# On your path...



# All useful information

# Environmental sensitive areas

Along your trek, you will go through sensitive areas related to the presence of a specific species or environment. In these areas, an appropriate behaviour allows to contribute to their preservation. For detailed information, specific forms are accessible for each area.

## **Bassin de la Semois de Bouillon à Alle**

Sensitivity period:

Contact:

[Biodiversité Wallonie](#)



## **Vallée de la Semois de Poupehan à Alle (Bouillon; Vresse-sur-Semois)**

Sensitivity period:

Contact:

[Biodiversité Wallonie](#)

Site of high biological interest

## **Vresse-sur- Semois**

Sensitivity period:

Contact:

[Biodiversité Wallonie](#)

Forest reserve

## **Galeries souterraines de l'ardoisière de Laviot (Bouillon)**

Sensitivity period:

Contact:

[Biodiversité Wallonie](#)

Site of high biological interest

## **Ile des Beaux Chênais (Bouillon)**

Sensitivity period:

Contact:

[Biodiversité Wallonie](#)

Site of high biological interest

### **Ile du Ban de Laviot (Bouillon)**

Sensitivity period:

Contact:

[Biodiversité Wallonie](#)

Site of high biological interest

### **Laviot (Ardoisiere de)**

Sensitivity period:

Contact:

[Biodiversité Wallonie](#)

State-owned nature reserve