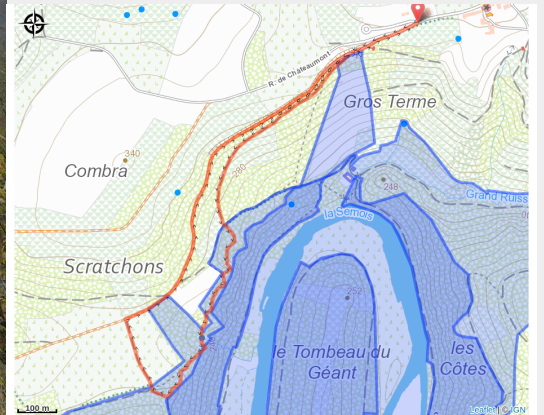


# Promenade des points de vue de Chateaumont 95



(Libre de droit)



## Useful information

Practice : On foot

Duration : 1 h

Length : 2.9 km

Trek ascent : 134 m

Difficulty : Medium

Type : Loop

# Trek

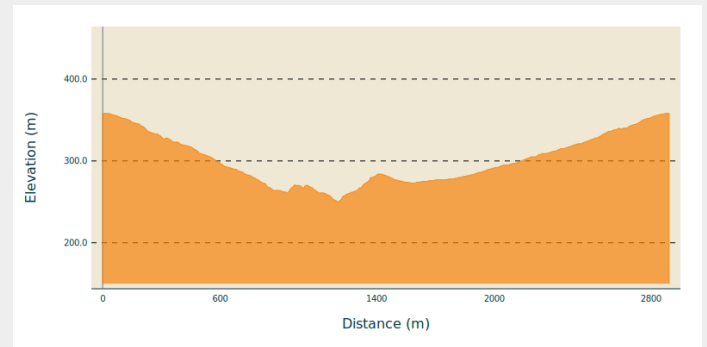
**Departure** : 6833 - Botassart

**Arrival** : 6833 - Botassart

**Markings** : ■ Horizontal rectangle - red

**Cities** : 1. Bouillon

## Altimetric profile



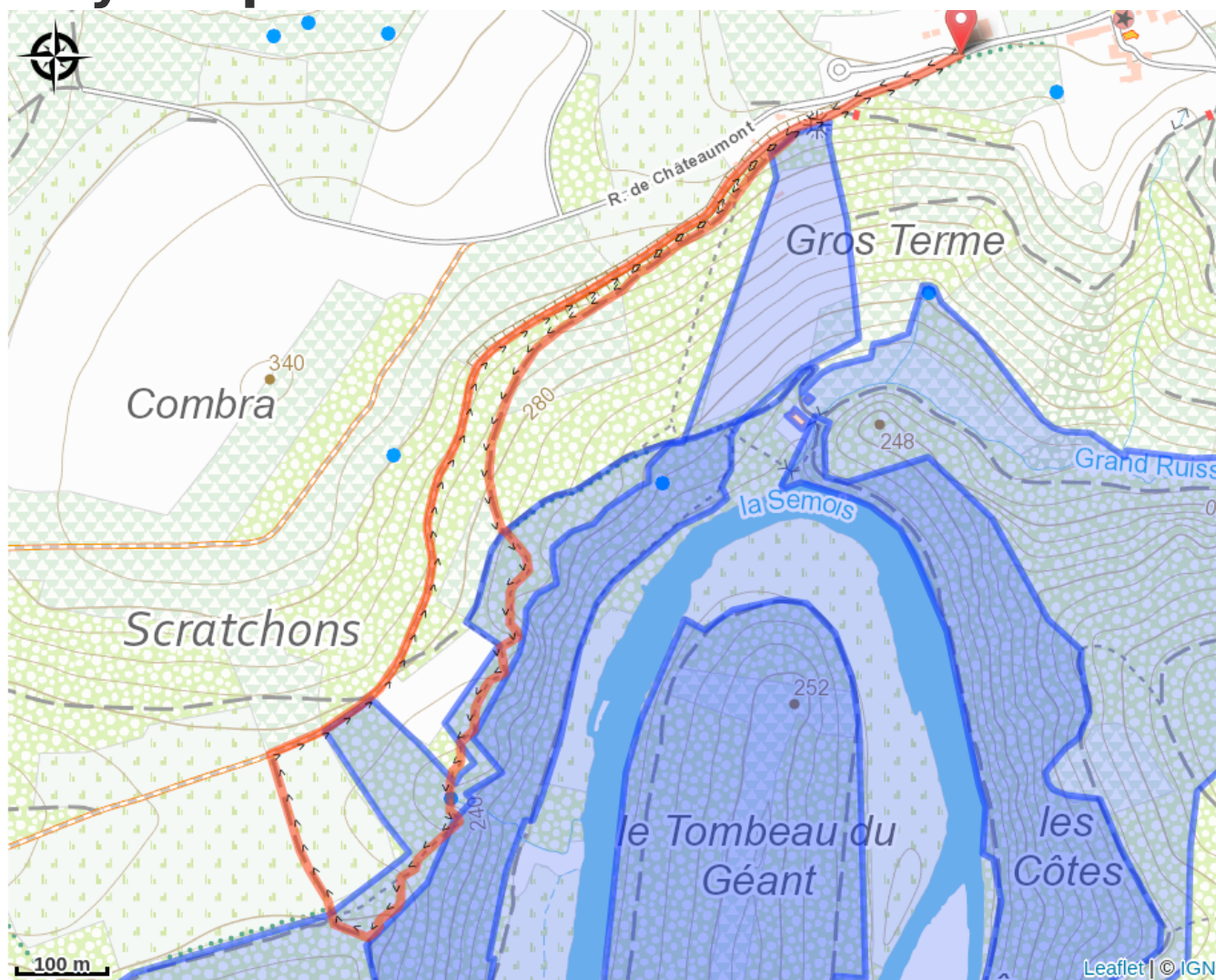
Min elevation 250 m Max elevation 358 m

Cette courte promenade permet d'explorer les environs du Tombeau du Géant.

En partant du point de vue majestueux, la promenade descend d'abord doucement le long d'un chemin empierré. Un sentier étroit mène à flanc de coteau vers deux points de vue remarquables : le Rocher des Gattes et Lyru. Faites très attention aux enfants téméraires, les rochers sont impressionnants !

En dehors du parcours, il est possible de faire un aller-retour jusqu'au point de vue de Châteaumont. Un chemin de campagne entre les prairies mène à une route forestière qui vous ramène au point de départ.

# On your path...



# All useful information

# Environmental sensitive areas

Along your trek, you will go through sensitive areas related to the presence of a specific species or environment. In these areas, an appropriate behaviour allows to contribute to their preservation. For detailed information, specific forms are accessible for each area.

## **Bassin de la Semois de Bouillon à Alle**

Sensitivity period:

Contact:

[Biodiversité Wallonie](#)



### **Ile du Pic du Diable (Bouillon)**

Sensitivity period:

Contact:

[Biodiversité Wallonie](#)

Site of high biological interest

### **Le Tombeau du Géant (Bouillon)**

Sensitivity period:

Contact:

[Biodiversité Wallonie](#)

Site of high biological interest