Promenade du Moulin du Rivage 92

(Libre de droit)

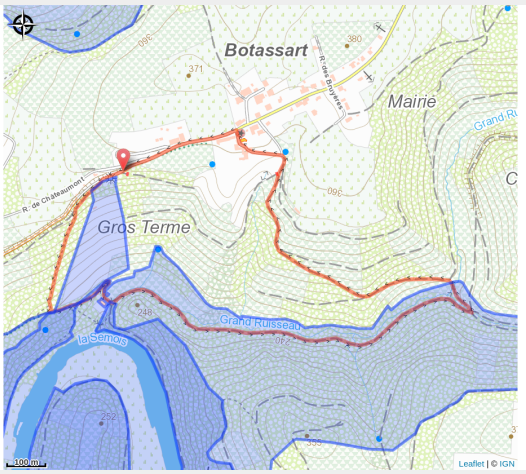

Useful information

Practice : On foot

Duration : 1 h

Length : 3.2 km

Trek ascent : 166 m

Difficulty : Medium

Type : Loop

Trek

Departure : 6833 - Botassart
Arrival : 6833 - Botassart
Markings : Horizontal rectangle - red
Cities : 1. Bouillon

Altimetric profile

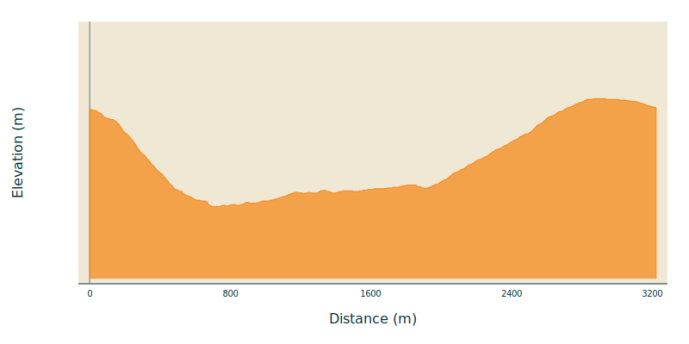

Min elevation 212 m Max elevation 362 m

Une petite promenade 100% forêt.

La promenade commence au point de vue avec une belle descente vers la rivière. Attention! Le chemin peut être glissant par temps humide. En arrivant au Moulin du Rivage (tables de pique-nique), le chemin tourne à gauche et suit le ruisseau en amont. La route continue de monter à travers la forêt et arrive à la chapelle du village un peu avant le point de départ de la promenade.

On your path...

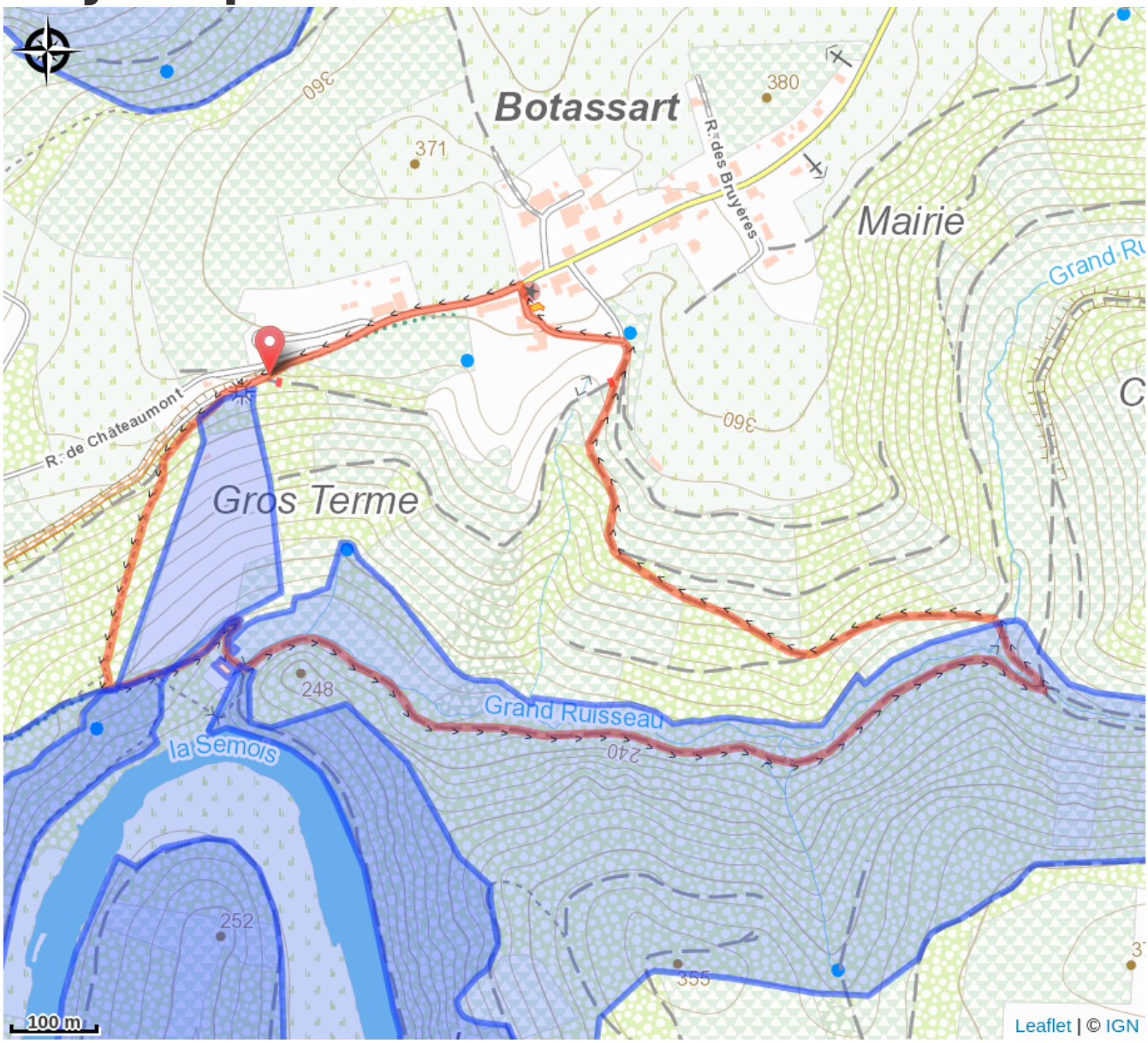
Botassart
Mairie
Gros Terme
R. des Bruyères
R. de Chateaumont
Grand Ruisseau
la Semois
Grand Ru
380
371
360
248
240
252
355
100 m
Leaflet | © IGN

All useful information

Environmental sensitive areas

Along your trek, you will go through sensitive areas related to the presence of a specific species or environment. In these areas, an appropriate behaviour allows to contribute to their preservation. For detailed information, specific forms are accessible for each area.

Bassin de la Semois de Bouillon à Alle

Sensitivity period:

Contact:

Biodiversité Wallonie

Le Tombeau du Géant (Bouillon)

Sensitivity period:

Contact:

Biodiversité Wallonie

Site of high biological interest