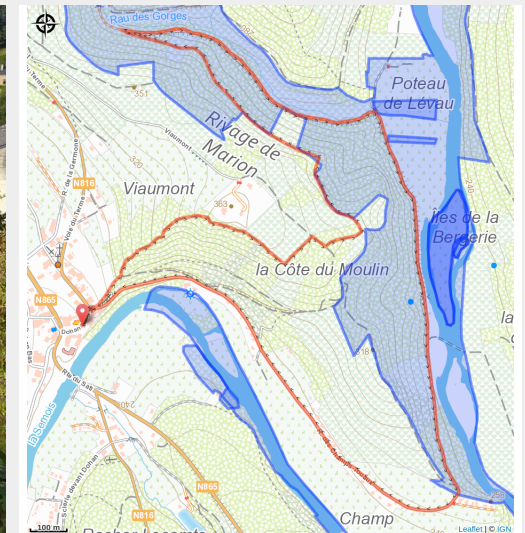


Promenade de Viaumont - Rivage de Marion 40



(Libre de droit)



Useful information

Practice : On foot

Duration : 1 h 30

Length : 5.5 km

Trek ascent : 178 m

Difficulty : Medium

Type : Loop

Trek

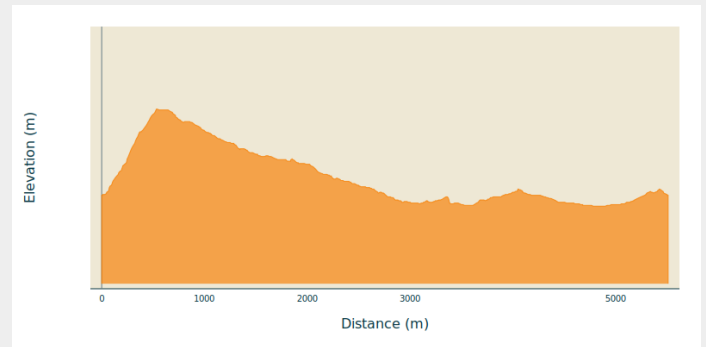
Departure : 6836 - Dohan

Arrival : 6836 - Dohan

Markings : ■ Horizontal rectangle - red

Cities : 1. Bouillon

Altimetric profile



Min elevation 234 m Max elevation 359 m

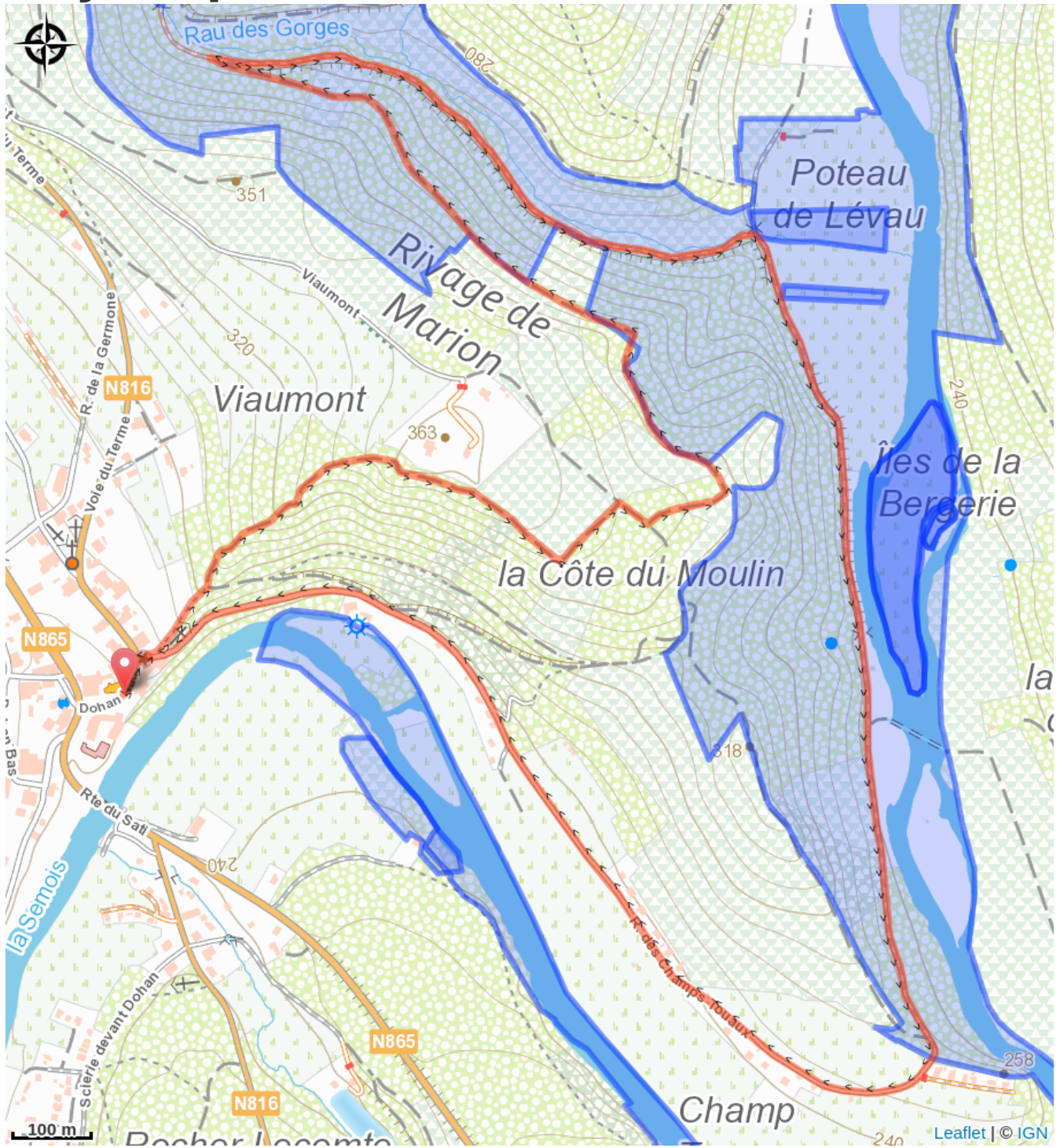
Si vous recherchez des vues imprenables, des sentiers forestiers intimes et un véritable silence, c'est le parcours idéal.

La promenade démarre avec une belle montée vers le point de vue de Viaumont, 80 m plus haut : une belle vue sur le village et la Semois.

Un peu plus loin, l'aller retour vaut la peine jusqu'au point de vue du Rivage Marion, même si la vue est partiellement limitée par les grands arbres.

Le retour par les Iles de la Bergerie et la large plaine alluviale offre de belles vues sur la Semois et les impressionnants rochers de l'autre rive.

On your path...



All useful information

Environmental sensitive areas

Along your trek, you will go through sensitive areas related to the presence of a specific species or environment. In these areas, an appropriate behaviour allows to contribute to their preservation. For detailed information, specific forms are accessible for each area.

Bassin de la Semois du Maka à Bouillon

Sensitivity period:

Contact:

[Biodiversité Wallonie](#)



Forêt alluviale du Champ Touaux (Bouillon)

Sensitivity period:

Contact:

[Biodiversité Wallonie](#)

Site of high biological interest

Ile Chevray et Roche de la Dampirée (Bouillon)

Sensitivity period:

Contact:

[Biodiversité Wallonie](#)

Site of high biological interest

Iles de la Bergerie (Bouillon)

Sensitivity period:

Contact:

[Biodiversité Wallonie](#)

Site of high biological interest

Ruisseau du Pré Magin (Bouillon)

Sensitivity period:

Contact:

[Biodiversité Wallonie](#)

Site of high biological interest

Basse Semois Orientale

Sensitivity period:

Contact:

[Biodiversité Wallonie](#)

Accredited nature reserve

Lipire (Ile) ou Grande Ile de la Bergerie ou Lepire

Sensitivity period:

Contact:

[Biodiversité Wallonie](#)

State-owned nature reserve