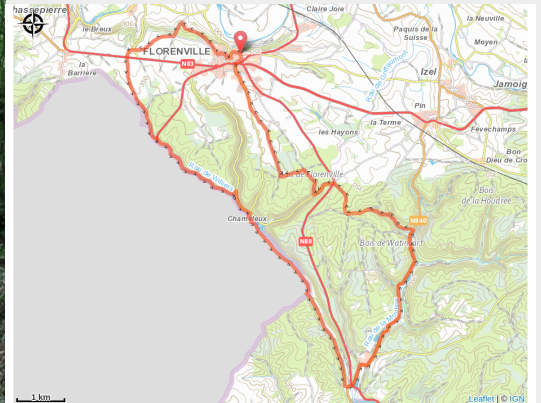


Circuit VTT rouge



(SI Florenville)



Useful information

Practice : Mountain bike

Length : 24.6 km

Trek ascent : 405 m

Difficulty : Medium

Type : Loop

Trek

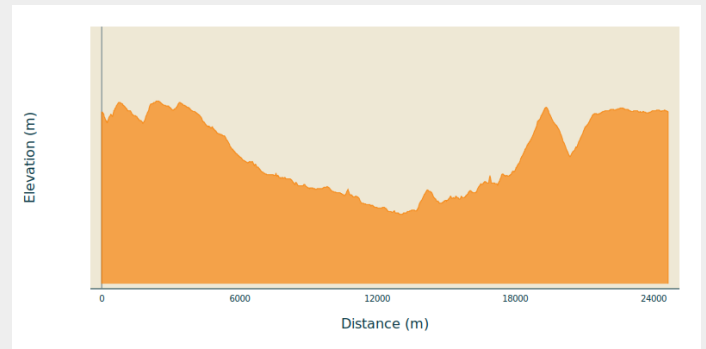
Departure : Esplanade du Panorama,
6820 - Florenville

Arrival : Esplanade du Panorama, 6820 -
Florenville

Markings : 🚩 N3 (Mountain biker) - Red

Cities : 1. Florenville
2. Chiny

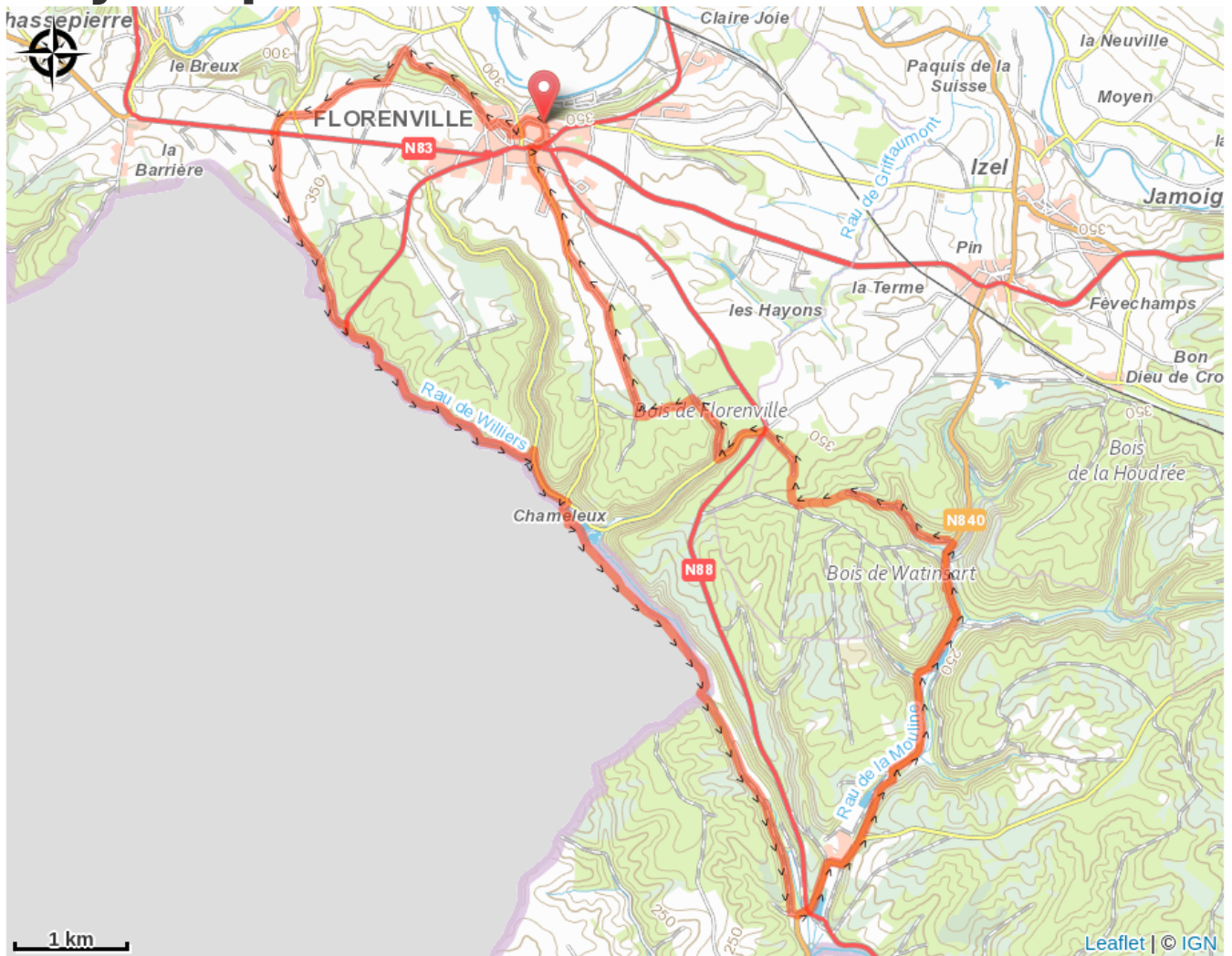
Altimetric profile



Min elevation 205 m Max elevation 368 m

Circuit en boucle de 24,7 km au départ de Florenville – parcours à difficulté moyenne – dénivelé de 339 m. Ce circuit quitte Florenville via les chemins de campagne tout proches, vous dirige vers le bois de Florenville, passe non loin du site de Chameleux (relais gallo-romain), emprunte de superbes chemins forestiers pour atteindre l'abbaye d'Orval, longe ensuite le bois de Watinsart et rejoint Florenville via d'agréables sentiers au cœur d'une nature exceptionnelle.

On your path...



All useful information